

# Boletim Epidemiológico

# COVID-19

## BAHIA

### COMO SE PREVENIR?



Lave as  
mãos com  
frequência



Evite contato  
com pessoas que  
estejam com sintomas  
de gripe



Use lenço  
descartável  
para higiene  
nasal



Cubra sempre o  
nariz e a boca  
com a dobra do  
cotovelo ao  
espirrar ou tossir



Evite tocar nos  
olhos, nariz e  
boca



Mantenha seus  
ambientes bem  
ventilados

**CORONAVÍRUS (COVID-19)**  
**A PREVENÇÃO ESTÁ**  
**EM NOSSAS MÃOS**



**GOVERNO  
DO ESTADO**

SECRETARIA  
DA SAÚDE

## Situação Epidemiológica Atual

Na Bahia, nas últimas 24 horas, foram registrados 1.128 casos de Covid-19 (taxa de crescimento de +1,1%), 52 óbitos (+2,1%) e 405 curados (+0,5%). Dos 106.891 casos confirmados desde o início da pandemia, 74.135 já são considerados curados, 30.221 encontram-se ativos e 2.535 tiveram óbito confirmado. Para todos os casos confirmados foram considerados os resultados laboratoriais: RT-PCR e imunológico, teste rápido e clínico-epidemiológico. A partir do dia 24/06/2020 o Ministério da Saúde considera como critério laboratorial para diagnóstico os tipos de teste: Biologia Molecular (método RT-PCR em tempo real), Imunológico e Teste Rápido.

\*Do total de casos confirmados laboratorialmente, 351 foram através de exame imunológico.

**Tabela 1. Distribuição dos casos de COVID-19, segundo situação da investigação. Bahia, 2020\*.**

Classificação	Casos	
	N	%
Confirmados laboratorialmente	64908	15,63
Confirmados clínico epidemiológico	1548	0,37
Confirmados teste rápido	39644	9,54
Aguardando validação dos municípios*	791	0,19
<b>Total</b>	<b>106891</b>	<b>25,73</b>
Descartados	212884	51,25
Em investigação	95589	23,01
<b>Total</b>	<b>415364</b>	<b>100</b>

\*Casos confirmados de covid-19 cuja condição clínica permanece sendo acompanhada ou aguardando autorização pelos municípios.

Fonte: e-SUS-Ve/ Divep e GAL/Lacen, dados obtidos em 13/07/2020.

A plataforma REDCAP não permitiu mais a inclusão de novos casos suspeitos da COVID-19 desde o dia 27/03/2020, assim as notificações de novos casos passaram a ser feitas na nova plataforma (<http://notifica.saude.gov.br>).

O Ministério da Saúde reforça a importância da realização da NOTIFICAÇÃO IMEDIATA dos casos de Síndrome Gripal (SG) leve no e-SUS VE, link (<https://notifica.saude.gov.br/login>) e dos casos de Síndrome Respiratória Aguda Grave (SRAG) hospitalizados no Sistema de Informação de Vigilância da Gripe (SIVEP-Gripe) (<https://sivepgripe.saude.gov.br/sivepgripe/login.html?>).

Desde o dia 14 de maio de 2020, a Secretaria da Saúde do Estado da Bahia, realizou o linkage (co-relação) dos três sistemas oficiais do Ministério da Saúde. (e-SUS Notifica, Gal-Lacen e SivepGripe) para os casos confirmados para COVID-19, em investigação e descartados, que são as fontes federais de elaboração dos boletins epidemiológicos diários e que estão condicionados para que o sistema esteja online.

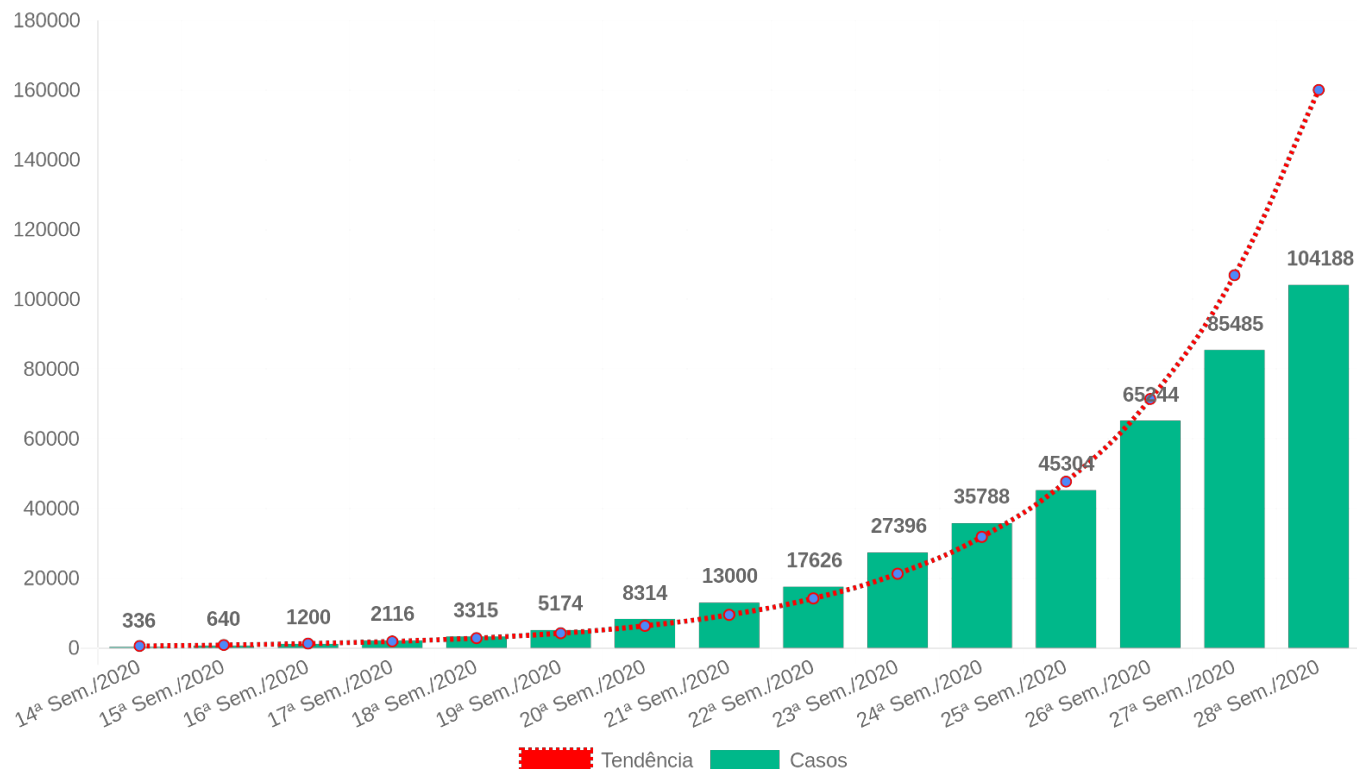
Cumpramos ressaltar que desde o dia 19 de maio de 2020, o boletim do Estado apresenta, na tabela de municípios, uma coluna constando o número de casos por município que está confirmado laboratorialmente e **aguardando a validação dos municípios**. Salientamos que se **não houver** a correção do caso dentro das 24 horas, será considerado como válido o número total de casos notificados e confirmados nos sistemas oficiais.

Ressaltamos que o processo de atualização das informações nos municípios e Estado é dinâmico e complexo. Os dados informados diariamente estão sujeitos a alterações. Considerando a pluralidade de cada município no que diz respeito a porte populacional, infraestrutura e organização dos serviços de saúde, além de todos os desafios que a pandemia de COVID-19 impõe, é possível que haja mudanças no número de casos ou óbitos, em decorrência de inconsistências ou atrasos no repasse das informações ao Estado.

Os casos notificados entre o município e o Estado podem sofrer alterações. Isso acontece porque o município de notificação não é necessariamente o mesmo local de residência do caso ou óbito notificado. Assim, ao concluir o processo de investigação de cada notificação individualmente, cabe às Secretarias Municipais a atualização do Esus-Ve (<https://notifica.saude.gov.br/notificacoes>).

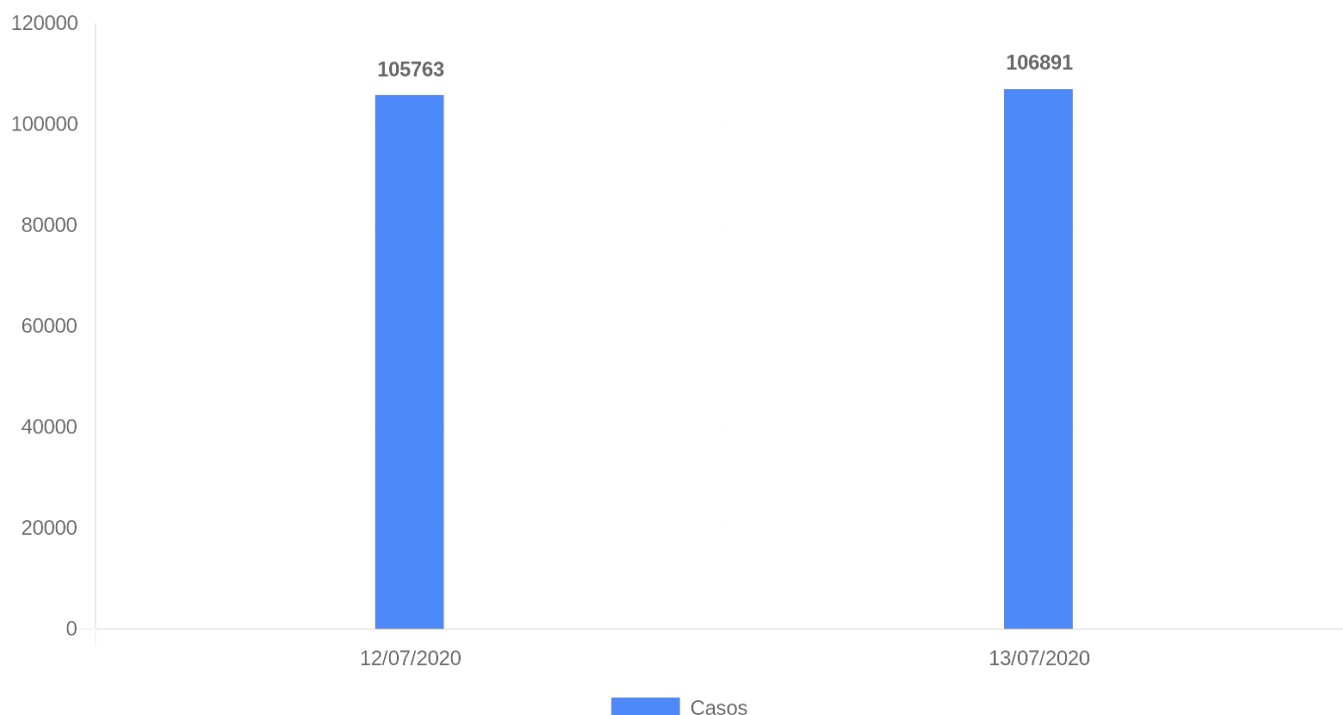
Destaca-se que é de responsabilidade dos municípios a correção das inconsistências verificadas, relativas aos seus municípios, nos boletins epidemiológicos, uma vez que a Vigilância Estadual utiliza os dados informados pelos próprios municípios (prefeituras e unidades de saúde) na base do e-SUS VE. Reiteramos o compromisso em apresentar dados fidedignos ao eliminar as duplicidades das bases nacionais e outros tipos de inconsistências. Frisamos que os casos e óbitos registrados são atualizados por data de notificação.

**Figura 1. Distribuição do acumulado de casos confirmados por Covid-19 por semana epidemiológica Bahia, 2020.\*\***



Na Figura 1, observa-se que da 14ª à 27ª semana epidemiológica houve um aumento do número de casos confirmados de COVID-19 na Bahia, com incremento de 30.908,33% de casos nesse período.

**Figura 2. Distribuição do acumulado de casos confirmados por Covid-19 por dia da semana epidemiológica atual Bahia, 2020.\*\***

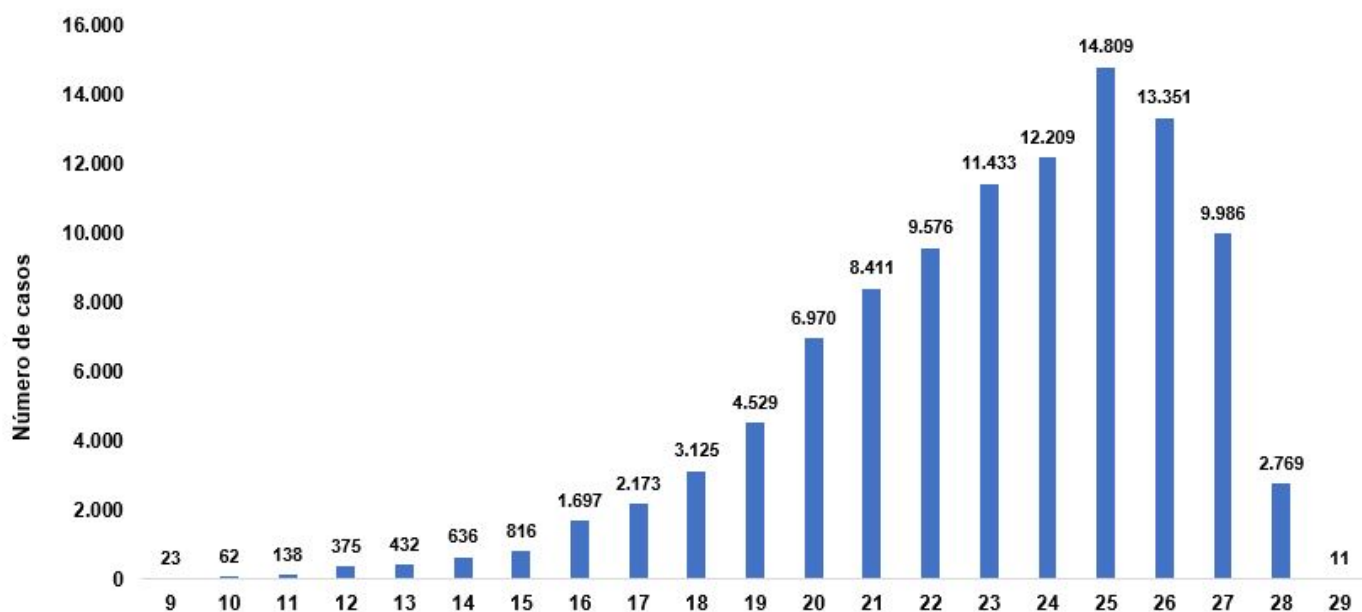


Até 13/07/2020 no Estado da Bahia, o coeficiente de incidência foi de 718,69/100.000 habitantes. Quanto ao sexo dos casos confirmados, 52,77% foram do sexo feminino, 46,86% foram do sexo masculino e 0,36% sem informação. Em relação ao quesito raça e cor, 52.143 (48,78%) são de cor parda, seguidos por amarela 16.163 (15,12%), branca 11.314 (10,58%), preta 9.647 (9,03%), indígena 225 (0,21%) e os ignorados e sem informação foram de 17.399 (16,28%). A faixa etária mais acometida foi a de 30 a 39 anos, representando 26,46% do total. O coeficiente de incidência por 100.000 de habitantes foi maior na faixa etária de 40 a 49 anos (1.271,92/100.000 habitantes), indicando que o risco de adoecer foi maior nesta faixa etária, seguida da faixa de 30 a 39 anos (1.232,89/100.000 habitantes) (Quadro 1). Ressalta-se que os coeficientes de incidência passaram a ser calculados por 100.000 de habitantes, conforme padronização recomendada pelo Ministério da Saúde.

**Quadro 1. Distribuição proporcional dos casos confirmados de COVID-19 e coeficiente de incidência (por 100.000 hab) por faixa etária. Bahia, 2020\*.**

Faixa etária	Casos	%	Pop.	Coef. de Incidência/ 100.000 hab
< 1	772	0,72	221448	348,61
1 a 4	1218	1,14	902701	134,93
5 a 9	1381	1,29	1260143	109,59
10 a 19	5224	4,89	2821346	185,16
20 a 29	17215	16,11	2781778	618,85
30 a 39	28284	26,46	2294120	1.232,89
40 a 49	22755	21,29	1789028	1.271,92
50 a 59	14191	13,28	1266810	1.120,22
60 a 69	7822	7,32	819344	954,67
70 a 79	4270	3,99	465073	918,14
80 e+	2932	2,74	251273	1.166,86
ignorado	827	0,77	0	0,00
<b>Total</b>	<b>106891</b>	<b>100</b>	<b>14873064</b>	<b>718,69</b>

**Figura 3. Casos de COVID-19 segundo semana epidemiológica de início dos sintomas. Bahia, 2020\***



\*Casos sem informação da data de início dos sintomas: 3.360

Do total de casos confirmados, 43.210 casos (40,73%) pertencem a residentes da capital e os demais casos pertencem ao interior e a região metropolitana do Estado. Os casos confirmados ocorreram em 398 municípios baianos. Destaca-se que há 1.507 casos confirmados de outros estados que foram atendidos na Bahia. Reiteramos que estes números não contabilizam os casos que estão aguardando validação dos municípios. Os municípios com os maiores coeficientes de incidência por 100.000 habitantes foram Gandu (2.709,63), Itajuípe (2.337,61), Ipiaú (2.012,08), Lauro de Freitas (1.760,23) e Itabuna (1.713,70) (Quadro 2).

**Quadro 2. Número de casos confirmados, proporção e coeficiente de incidência de Covid-19 por município de residência. Bahia, 2020\*.**

**NÚCLEO REGIONAL DE SAÚDE: CENTRO-LESTE**

Nº	Município	Confirmados			Total confirmados	Aguardando validação dos municípios	%	População	Coef. de Incidência/100.000 hab	Nº de dias após o último caso confirmado
		Laboratorial	Clinico Epidemiológico	Teste Rápido						
1	FEIRA DE SANTANA	4480	1	621	5102	27	4,81	614872	829,77	0
2	CONCEIÇÃO DO COITÉ	267	1	189	457	1	0,43	66612	686,06	0
3	ARACI	152	0	272	424	11	0,40	54379	779,71	0
4	ITABERABA	102	12	302	416	2	0,39	64489	645,07	0
5	SERRINHA	190	0	135	325	0	0,31	80861	401,92	0
6	SÃO GONÇALO DOS CAMPOS	64	0	179	243	0	0,23	37550	647,14	0
7	CONCEIÇÃO DO JACUIPE	177	0	41	218	1	0,21	33153	657,56	0
8	VALENTE	48	0	156	204	0	0,19	28473	716,47	3
9	SANTA BÁRBARA	172	0	20	192	1	0,18	20791	923,48	0
10	TEOFILÂNDIA	41	0	120	161	0	0,15	22518	714,98	1
11	RIACHÃO DO JACUIPE	38	0	116	154	0	0,15	33436	460,58	1
12	QUEIMADAS	64	0	75	139	0	0,13	25439	546,41	0
13	AMÉLIA RODRIGUES	102	0	35	137	2	0,13	25102	545,77	0
14	SANTALUZ	29	0	99	128	16	0,12	37348	342,72	0
15	RUY BARBOSA	22	0	101	123	0	0,12	30814	399,17	1
16	MONTE SANTO	37	0	68	105	1	0,10	49418	212,47	0
17	IPIRÁ	89	0	11	100	1	0,09	59595	167,80	1
18	SANTO ESTÊVÃO	66	0	31	97	0	0,09	52850	183,54	0
19	SERRA PRETA	32	0	65	97	0	0,09	14878	651,97	0
20	IRAQUARA	8	0	84	92	0	0,09	25216	364,85	1
21	SOUTO SOARES	5	0	84	89	0	0,08	16979	524,18	1
22	RETIROLÂNDIA	46	0	43	89	0	0,08	14396	618,23	0
23	PINTADAS	47	0	42	89	0	0,08	10437	852,74	0
24	TERRA NOVA	62	1	25	88	0	0,08	13033	675,21	3
25	RAFAEL JAMBEIRO	69	0	19	88	0	0,08	22621	389,02	1
26	CANSANÇÃO	25	0	57	82	0	0,08	34834	235,40	1
27	CORAÇÃO DE MARIA	41	2	37	80	1	0,08	22605	353,90	1
28	NORDESTINA	14	1	55	70	0	0,07	13130	533,13	4
29	TUCANO	23	0	40	63	0	0,06	50687	124,29	0
30	TANQUINHO	15	0	47	62	0	0,06	7918	783,03	0
31	IAÇU	37	0	19	56	0	0,05	24305	230,41	0
32	ITAETÉ	3	0	50	53	0	0,05	16056	330,09	4
33	CAPELA DO ALTO ALEGRE	40	0	12	52	3	0,05	11637	446,85	1
34	EUCLIDES DA CUNHA	26	0	24	50	1	0,05	60585	82,53	0
35	SANTANÓPOLIS	39	0	6	45	0	0,04	8943	503,19	1
36	BARROCAS	25	0	19	44	0	0,04	15978	275,38	0
37	LENÇÓIS	0	0	44	44	0	0,04	11409	385,66	0
38	ÁGUA FRIA	29	1	9	39	2	0,04	16970	229,82	0
39	PÉ DE SERRA	5	0	33	38	0	0,04	13578	279,86	0
40	LAMARÃO	18	0	18	36	0	0,03	8307	433,37	1
41	IRARÁ	28	0	7	35	3	0,03	29034	120,55	1
42	SEABRA	14	0	20	34	0	0,03	44091	77,11	1
43	ANGUERA	32	0	1	33	3	0,03	11221	294,09	0
44	QUIJINGUE	9	0	20	29	0	0,03	27580	105,15	0
45	TEODORO SAMPAIO	15	0	12	27	0	0,03	7425	363,64	1
46	CANDEAL	20	0	3	23	0	0,02	8258	278,52	0
47	IPECAETÁ	13	0	3	16	0	0,02	14487	110,44	1
48	ANTÔNIO CARDOSO	10	0	6	16	0	0,02	11683	136,95	1
49	MUCUGÊ	5	3	8	16	0	0,02	9062	176,56	1
50	NOVA FÁTIMA	5	1	9	15	0	0,01	7812	192,01	1
51	MACAJUBA	10	0	1	11	0	0,01	11348	96,93	2

52	MARCIONÍLIO SOUZA	8	0	3	11	0	0,01	10406	105,71	2
53	PIATÁ	2	0	8	10	0	0,01	17123	58,40	4
54	IBITIARA	2	0	8	10	0	0,01	16339	61,20	9
55	BOA VISTA DO TUPIM	4	0	5	9	0	0,01	18576	48,45	0
56	PALMEIRAS	2	0	6	8	0	0,01	9019	88,70	1
57	SÃO DOMINGOS	6	0	2	8	0	0,01	9058	88,32	27
58	UTINGA	4	0	4	8	0	0,01	19178	41,71	3
59	ANDARAÍ	4	0	4	8	1	0,01	13143	60,87	13
60	BIRITINGA	5	0	3	8	0	0,01	15979	50,07	0
61	ABAÍRA	3	2	0	5	0	0,00	8739	57,21	15
62	BONINAL	0	0	5	5	1	0,00	14368	34,80	16
63	ICHU	4	0	0	4	0	0,00	6206	64,45	1
64	NOVA REDENÇÃO	2	0	1	3	0	0,00	9118	32,90	16
65	LAJEDINHO	0	0	2	2	0	0,00	3783	52,87	3
66	MUNDO NOVO	1	0	1	2	0	0,00	26776	7,47	20
67	BAIXA GRANDE	2	0	0	2	0	0,00	20468	9,77	16
68	WAGNER	0	0	1	1	0	0,00	9345	10,70	13
69	NOVO HORIZONTE	0	0	1	1	0	0,00	12385	8,07	4
	<b>TOTAL</b>	6959	25	3547	10531	78	10			

### NÚCLEO REGIONAL DE SAÚDE: CENTRO-NORTE

Nº	Município	Confirmados			Total confirmados	Aguardando validação dos municípios	%	População	Coef. de Incidência/100.000 hab	Nº de dias após o último caso confirmado
		Laboratorial	Clinico Epidemiológico	Teste Rápido						
1	CAPIM GROSSO	20	0	206	226	4	0,21	30662	737,07	1
2	IRECÊ	30	0	189	219	2	0,21	72967	300,14	0
3	JACOBINA	36	0	179	215	0	0,20	80518	267,02	0
4	JOÃO DOURADO	6	0	112	118	0	0,11	25188	468,48	2
5	GENTIO DO OURO	2	0	105	107	0	0,10	11233	952,55	0
6	UMBURANAS	8	2	81	91	0	0,09	19222	473,42	1
7	MAIRI	37	0	52	89	0	0,08	18676	476,55	0
8	AMÉRICA DOURADA	0	0	73	73	0	0,07	16094	453,59	1
9	PRESIDENTE DUTRA	4	0	57	61	0	0,06	15142	402,85	2
10	CALDEIRÃO GRANDE	4	0	52	56	0	0,05	13327	420,20	1
11	LAPÃO	10	1	39	50	0	0,05	27223	183,67	1
12	CANARANA	13	0	31	44	1	0,04	26176	168,09	2
13	XIQUE-XIQUE	8	0	32	40	0	0,04	46483	86,05	3
14	CAÉM	6	0	27	33	0	0,03	9213	358,19	10
15	VÁRZEA NOVA	7	0	23	30	0	0,03	12697	236,28	0
16	OUROLÂNDIA	2	0	25	27	0	0,03	17451	154,72	1
17	SERROLÂNDIA	5	2	19	26	0	0,02	13397	194,07	9
18	MIGUEL CALMON	8	0	17	25	0	0,02	26023	96,07	1
19	TAPIRAMUTÁ	8	0	11	19	0	0,02	17010	111,70	2
20	JUSSARA	0	0	18	18	0	0,02	15284	117,77	1
21	QUIXABEIRA	9	0	7	16	0	0,02	8972	178,33	1
22	VÁRZEA DA ROÇA	7	0	9	16	0	0,02	14104	113,44	2
23	MULUNGU DO MORRO	3	0	10	13	0	0,01	10889	119,39	4
24	SÃO GABRIEL	1	0	12	13	1	0,01	18793	69,17	2
25	MORRO DO CHAPÉU	6	0	6	12	0	0,01	35413	33,89	3
26	PIRITIBA	5	0	6	11	0	0,01	24755	44,44	0
27	ITAGUAÇU DA BAHIA	1	0	7	8	0	0,01	14429	55,44	1
28	SÃO JOSÉ DO JACUIPE	2	0	5	7	0	0,01	10462	66,91	2
29	IBIPEBA	0	0	7	7	0	0,01	18211	38,44	11
30	MIRANGABA	1	0	5	6	0	0,01	18338	32,72	7
31	UIBAÍ	1	0	5	6	0	0,01	13887	43,21	9
32	BARRO ALTO	1	0	4	5	0	0,00	14931	33,49	2
33	CAFARNAUM	0	0	5	5	0	0,00	18437	27,12	1
34	SAÚDE	0	0	4	4	0	0,00	12913	30,98	1
35	CENTRAL	1	0	3	4	0	0,00	17266	23,17	0

36	BARRA DO MENDES	1	0	2	3	0	0,00	13865	21,64	16
	<b>TOTAL</b>	253	5	1445	1703	8	2			

### NÚCLEO REGIONAL DE SAÚDE: EXTREMO-SUL

Nº	Município	Confirmados			Total confirmados	Aguardando validação dos municípios	%	População	Coef. de Incidência/100.000 hab	Nº de dias após o último caso confirmado
		Laboratorial	Clinico Epidemiológico	Teste Rápido						
1	TEIXEIRA DE FREITAS	341	16	1502	1859	2	1,75	160487	1.158,35	0
2	EUNÁPOLIS	234	72	707	1013	1	0,95	113380	893,46	0
3	PORTO SEGURO	329	0	578	907	2	0,85	148686	610,01	0
4	ITAMARAJU	85	36	667	788	2	0,74	64486	1.221,97	0
5	MUCURI	37	12	198	247	0	0,23	41748	591,65	1
6	MEDEIROS NETO	16	55	146	217	0	0,20	22688	956,45	0
7	NOVA VIÇOSA	78	8	111	197	0	0,19	43376	454,17	1
8	SANTA CRUZ CABRÁLIA	98	0	91	189	0	0,18	27778	680,39	0
9	PRADO	43	9	126	178	0	0,17	28174	631,79	1
10	ITANHÉM	22	20	102	144	0	0,14	19405	742,08	1
11	BELMONTE	53	0	85	138	1	0,13	23328	591,56	0
12	ALCOBAÇA	10	33	93	136	0	0,13	22470	605,25	0
13	ITABELA	66	1	47	114	1	0,11	30584	372,74	1
14	CARAVELAS	37	18	47	102	1	0,10	22016	463,30	1
15	GUARATINGA	70	0	27	97	0	0,09	20843	465,38	0
16	ITAPEBI	77	0	12	89	0	0,08	10259	867,53	0
17	IBIRAPUÃ	17	0	48	65	0	0,06	8637	752,58	1
18	VEREDA	44	0	14	58	0	0,05	6205	934,73	0
19	ITAGMIRIM	15	0	4	19	0	0,02	6869	276,61	0
20	JUCURUÇU	5	0	8	13	0	0,01	9126	142,45	1
21	LAJEDÃO	5	0	3	8	0	0,01	3955	202,28	18
	<b>TOTAL</b>	1682	280	4616	6578	10	6			

### NÚCLEO REGIONAL DE SAÚDE: LESTE

Nº	Município	Confirmados			Total confirmados	Aguardando validação dos municípios	%	População	Coef. de Incidência/100.000 hab	Nº de dias após o último caso confirmado
		Laboratorial	Clinico Epidemiológico	Teste Rápido						
1	SALVADOR	36743	654	5813	43210	29	40,73	2872347	1.504,34	0
2	LAURO DE FREITAS	1792	1	1700	3493	25	3,29	198440	1.760,23	0
3	CAMAÇARI	1443	102	924	2469	7	2,33	299132	825,39	0
4	SIMÕES FILHO	527	0	649	1176	1	1,11	134377	875,15	0
5	CANDEIAS	394	116	533	1043	2	0,98	87076	1.197,80	0
6	SANTO ANTÔNIO DE JESUS	465	2	298	765	4	0,72	101512	753,61	0
7	DÍAS DÁVILA	332	41	222	595	2	0,56	81089	733,76	0
8	SÃO SEBASTIÃO DO PASSÉ	106	0	274	380	0	0,36	44300	857,79	0
9	SÃO FRANCISCO DO CONDE	139	0	235	374	1	0,35	39802	939,65	0
10	SANTO AMARO	309	0	45	354	0	0,33	60069	589,32	0
11	MADRE DE DEUS	180	1	161	342	8	0,32	21093	1.621,39	0
12	POJUCA	140	1	188	329	1	0,31	39519	832,51	0
13	PRESIDENTE TANCREDO NEVES	43	1	279	323	10	0,30	27719	1.165,27	0
14	CONCEIÇÃO DA FEIRA	82	0	195	277	15	0,26	22581	1.226,70	0
15	MATA DE SÃO JOÃO	199	11	31	241	1	0,23	46583	517,36	0
16	CRUZ DAS ALMAS	160	0	53	213	0	0,20	63239	336,82	0
17	CACHOEIRA	132	0	16	148	0	0,14	33470	442,19	0
18	VERA CRUZ	112	0	32	144	0	0,14	43223	333,16	0
19	MARAGOGIPE	106	0	35	141	0	0,13	44677	315,60	0
20	ITAPARICA	48	0	85	133	2	0,13	22228	598,34	0
21	NAZARÉ	77	1	36	114	1	0,11	28525	399,65	0

22	MURITIBA	78	0	36	114	1	0,11	29399	387,77	0
23	CASTRO ALVES	11	12	81	104	0	0,10	26264	395,98	1
24	AMARGOSA	65	4	19	88	0	0,08	37241	236,30	0
25	CONCEIÇÃO DO ALMEIDA	49	0	33	82	0	0,08	17247	475,45	0
26	CONDE	44	0	29	73	0	0,07	25837	282,54	0
27	MILAGRES	22	0	40	62	0	0,06	10950	566,21	2
28	JAGUARIPE	19	0	43	62	3	0,06	18788	330,00	1
29	SAPEAÇU	47	0	11	58	0	0,05	17398	333,37	0
30	GOVERNADOR MANGABEIRA	37	0	16	53	0	0,05	20722	255,77	0
31	SÃO FELIPE	17	0	32	49	7	0,05	21074	232,51	0
32	ITATIM	17	5	25	47	0	0,04	14487	324,43	1
33	MUTUÍPE	27	2	14	43	1	0,04	22221	193,51	0
34	SÃO FÉLIX	28	0	12	40	0	0,04	14740	271,37	1
35	LAJE	14	4	21	39	0	0,04	23840	163,59	0
36	SAUBARA	25	0	13	38	0	0,04	12043	315,54	5
37	SALINAS DA MARGARIDA	7	0	30	37	0	0,03	15667	236,17	0
38	SANTA TERESINHA	4	1	19	24	0	0,02	10405	230,66	2
39	CABACEIRAS DO PARAGUAÇU	16	0	8	24	0	0,02	18807	127,61	0
40	DOM MACEDO COSTA	2	0	18	20	0	0,02	4058	492,85	0
41	MUNIZ FERREIRA	8	0	10	18	0	0,02	7422	242,52	2
42	VARZEDO	12	2	3	17	0	0,02	8838	192,35	0
43	NOVA ITARANA	2	0	12	14	0	0,01	8226	170,19	2
44	UBAÍRA	4	0	7	11	0	0,01	19895	55,29	2
45	SÃO MIGUEL DAS MATAS	5	1	2	8	0	0,01	11675	68,52	1
46	ELÍSIO MEDRADO	5	0	2	7	0	0,01	8122	86,19	2
47	ARATUÍPE	4	0	2	6	0	0,01	8825	67,99	3
48	JQUIRIÇÁ	5	0	0	5	0	0,00	14537	34,39	0
	<b>TOTAL</b>	<b>44103</b>	<b>962</b>	<b>12342</b>	<b>57407</b>	<b>121</b>	<b>54</b>			

### NÚCLEO REGIONAL DE SAÚDE: NORDESTE

Nº	Município	Confirmados			Total confirmados	Aguardando validação dos municípios	%	População	Coef. de Incidência/ 100.000 hab	Nº de dias após o último caso confirmado
		Laboratorial	Clinico Epidemiológico	Teste Rápido						
1	ALAGOINHAS	495	0	360	855	2	0,81	151596	564,00	0
2	CATU	166	0	308	474	0	0,45	54704	866,48	0
3	RIBEIRA DO POMBAL	203	4	26	233	0	0,22	53807	433,03	0
4	NOVA SOURE	10	1	162	173	0	0,16	26947	642,00	0
5	ENTRE RIOS	36	20	56	112	3	0,11	41780	268,07	0
6	RIO REAL	43	0	55	98	3	0,09	40732	240,60	0
7	ITAPICURU	10	0	79	89	0	0,08	35576	250,17	2
8	ESPLANADA	17	0	61	78	0	0,07	37237	209,47	0
9	JANDAÍRA	17	1	59	77	0	0,07	10709	719,02	2
10	CIPÓ	8	0	67	75	0	0,07	17300	433,53	1
11	CÍCERO DANTAS	10	0	46	56	0	0,05	32515	172,23	0
12	CORONEL JOÃO SÁ	3	0	44	47	1	0,04	15895	295,69	0
13	ADUSTINA	9	0	38	47	4	0,04	17040	275,82	0
14	APORÁ	7	0	36	43	0	0,04	17731	242,51	6
15	OLINDINA	5	0	37	42	0	0,04	28229	148,78	1
16	ACAJUTIBA	7	3	31	41	1	0,04	15159	270,47	1
17	SÍTIO DO QUINTO	6	0	35	41	1	0,04	9986	410,57	2
18	PARIPIRANGA	14	0	26	40	0	0,04	28989	137,98	2
19	INHAMBUPE	12	0	23	35	0	0,03	39926	87,66	2
20	BANZÁE	18	0	16	34	0	0,03	13229	257,01	1
21	NOVO TRIUNFO	4	0	29	33	0	0,03	15440	213,73	3
22	CRISÓPOLIS	15	3	14	32	0	0,03	21103	151,64	1
23	SÁTIRO DIAS	17	0	9	26	0	0,02	17273	150,52	1
24	ANTAS	5	0	20	25	0	0,02	19291	129,59	0
25	RIBEIRA DO AMPARO	2	0	22	24	0	0,02	14592	164,47	1
26	FÁTIMA	2	0	21	23	0	0,02	17890	128,56	1



27	ARAMARI	9	0	6	15	0	0,01	11397	131,61	2
28	ARAÇAS	7	0	7	14	0	0,01	12177	114,97	2
29	HELIÓPOLIS	7	0	7	14	0	0,01	13031	107,44	3
30	OURIÇANGAS	12	0	2	14	0	0,01	8564	163,48	0
31	ITANAGRA	5	0	5	10	0	0,01	6441	155,26	8
32	CARDEAL DA SILVA	8	0	0	8	0	0,01	9295	86,07	7
33	PEDRÃO	1	0	1	2	0	0,00	7347	27,22	12
	<b>TOTAL</b>	1190	32	1708	2930	15	3			

### NÚCLEO REGIONAL DE SAÚDE: NORTE

Nº	Município	Confirmados			Total confirmados	Aguardando validação dos municípios	%	População	Coef. de Incidência/100.000 hab	Nº de dias após o último caso confirmado
		Laboratorial	Clinico Epidemiológico	Teste Rápido						
1	JUAZEIRO	255	1	1175	1431	26	1,35	216707	660,34	0
2	CAMPO FORMOSO	47	0	222	269	0	0,25	71206	377,78	0
3	PAULO AFONSO	159	0	99	258	1	0,24	117782	219,05	0
4	SOBRADINHO	29	0	195	224	4	0,21	23191	965,89	1
5	SENHOR DO BONFIM	44	0	141	185	0	0,17	79015	234,13	0
6	CASA NOVA	14	0	146	160	1	0,15	71969	222,32	1
7	FILADÉLFIA	18	0	132	150	1	0,14	16377	915,92	0
8	JAGUARARI	7	0	98	105	0	0,10	33570	312,78	0
9	CURUÁ	21	0	64	85	0	0,08	34700	244,96	1
10	UAUÁ	14	0	53	67	0	0,06	24240	276,40	0
11	PILÃO ARCADEO	11	0	41	52	3	0,05	35048	148,37	5
12	REMANSO	21	0	28	49	0	0,05	41008	119,49	0
13	PINDOBAÇU	12	0	36	48	0	0,05	20150	238,21	1
14	MACURURÉ	8	3	37	48	1	0,05	7824	613,50	0
15	CAMPO ALEGRE DE LOURDES	15	0	30	45	0	0,04	28798	156,26	2
16	ANTÔNIO GONÇALVES	17	0	16	33	0	0,03	11798	279,71	3
17	PONTO NOVO	27	0	4	31	0	0,03	14914	207,86	1
18	GLÓRIA	13	0	18	31	0	0,03	15221	203,67	0
19	SENTO SÉ	5	0	25	30	0	0,03	40684	73,74	2
20	JEREMOABO	5	0	24	29	0	0,03	40463	71,67	1
21	ANDORINHA	8	0	16	24	0	0,02	14595	164,44	1
22	SANTA BRÍGIDA	9	0	14	23	0	0,02	14213	161,82	2
23	CANUDOS	3	0	18	21	0	0,02	16668	125,99	0
24	ITIÚBA	4	0	8	12	2	0,01	36089	33,25	1
25	PEDRO ALEXANDRE	3	0	7	10	0	0,01	16667	60,00	2
26	RODELAS	3	0	5	8	0	0,01	9331	85,74	16
27	ABARÉ	3	0	2	5	0	0,00	20086	24,89	5
28	CHORROCHÓ	3	0	2	5	0	0,00	11177	44,73	4
	<b>TOTAL</b>	778	4	2656	3438	39	3			

### NÚCLEO REGIONAL DE SAÚDE: OESTE

Nº	Município	Confirmados			Total confirmados	Aguardando validação dos municípios	%	População	Coef. de Incidência/100.000 hab	Nº de dias após o último caso confirmado
		Laboratorial	Clinico Epidemiológico	Teste Rápido						
1	BARREIRAS	392	2	235	629	0	0,59	155439	404,66	0
2	LUÍS EDUARDO MAGALHÃES	245	2	238	485	0	0,46	87519	554,17	0
3	IBOTIRAMA	30	0	58	88	0	0,08	26927	326,81	1
4	SÃO DESIDÉRIO	20	0	66	86	0	0,08	33742	254,88	2
5	BOM JESUS DA LAPA	24	0	53	77	0	0,07	69148	111,36	3
6	RIACHÃO DAS NEVES	25	1	31	57	0	0,05	22339	255,16	0
7	BURITIRAMA	13	0	33	46	0	0,04	21174	217,25	1
8	OLIVEIRA DOS BREJINHOS	16	0	26	42	0	0,04	21825	192,44	7
9	MANSIDÃO	3	0	35	38	0	0,04	13643	278,53	11
10	CRISTÓPOLIS	13	1	23	37	4	0,03	13910	266,00	0

11	BARRA	9	0	27	36	1	0,03	53578	67,19	3
12	MUQUÊM DE SÃO FRANCISCO	17	1	11	29	0	0,03	11348	255,55	0
13	CORRENTINA	6	1	16	23	0	0,02	32137	71,57	0
14	FORMOSA DO RIO PRETO	6	0	15	21	0	0,02	25591	82,06	0
15	SANTA RITA DE CÁSSIA	4	0	16	20	0	0,02	28338	70,58	1
16	PARATINGA	3	0	13	16	0	0,02	32000	50,00	2
17	MORPARÁ	10	0	5	15	0	0,01	8519	176,08	1
18	COCOS	10	0	0	10	0	0,01	18777	53,26	5
19	SANTA MARIA DA VITÓRIA	5	0	5	10	0	0,01	39845	25,10	1
20	SÃO FÉLIX DO CORIBE	4	0	3	7	0	0,01	15391	45,48	4
21	SERRA DO RAMALHO	6	0	1	7	0	0,01	31472	22,24	6
22	TABOCCAS DO BREJO VELHO	0	0	5	5	0	0,00	12518	39,94	16
23	BAIANÓPOLIS	2	0	1	3	0	0,00	13877	21,62	16
24	CORIBE	2	0	0	2	0	0,00	14194	14,09	15
25	COTEGIPE	1	0	1	2	0	0,00	13782	14,51	10
26	JABORANDI	0	0	1	1	0	0,00	8385	11,93	51
27	FEIRA DA MATA	1	0	0	1	0	0,00	5665	17,65	16
28	CATOLÂNDIA	1	0	0	1	0	0,00	3577	27,96	30
29	WANDERLEY	0	0	1	1	0	0,00	12238	8,17	40
30	ANGICAL	1	0	0	1	0	0,00	13977	7,15	35
	<b>TOTAL</b>	<b>869</b>	<b>8</b>	<b>919</b>	<b>1796</b>	<b>5</b>	<b>2</b>			

### NÚCLEO REGIONAL DE SAÚDE: SUDOESTE

Nº	Município	Confirmados			Total confirmados	Aguardando validação dos municípios	%	População	Coef. de Incidência/100.000 hab	Nº de dias após o último caso confirmado
		Laboratorial	Clinico Epidemiológico	Teste Rápido						
1	VITÓRIA DA CONQUISTA	437	1	794	1232	1	1,16	338480	363,98	0
2	ITAPETINGA	161	2	143	306	4	0,29	76147	401,85	0
3	IGUAÍ	31	7	240	278	0	0,26	26916	1.032,84	0
4	BRUMADO	162	9	96	267	0	0,25	67195	397,35	0
5	POÇÕES	27	0	226	253	2	0,24	46871	539,78	0
6	BARRA DO CHOÇA	45	0	106	151	0	0,14	31603	477,80	1
7	CÂNDIDO SALES	11	0	134	145	3	0,14	25189	575,65	0
8	URANDI	10	0	124	134	0	0,13	16658	804,42	6
9	GUANAMBI	43	0	73	116	0	0,11	84481	137,31	0
10	PLANALTO	8	0	71	79	1	0,07	26265	300,78	1
11	CAATIBA	7	0	66	73	0	0,07	6758	1.080,20	1
12	ENCRUZILHADA	6	0	62	68	0	0,06	17006	399,86	0
13	MACARANI	33	1	33	67	40	0,06	18755	357,24	0
14	IBICUÍ	15	0	52	67	0	0,06	16198	413,63	2
15	CAETITÉ	13	0	36	49	0	0,05	50975	96,13	0
16	ITORORÓ	15	0	33	48	0	0,05	20382	235,50	0
17	NOVA CANAÃ	8	0	40	48	10	0,05	16462	291,58	1
18	PIRIPÁ	13	0	32	45	0	0,04	10707	420,29	3
19	POTIRAGUÁ	6	0	37	43	0	0,04	7224	595,24	1
20	ITARANTIM	9	0	31	40	0	0,04	19747	202,56	1
21	BOM JESUS DA SERRA	0	0	38	38	0	0,04	9880	384,62	1
22	RIACHO DE SANTANA	6	0	31	37	0	0,03	35421	104,46	0
23	ANAGÉ	5	1	23	29	0	0,03	22005	131,79	1
24	PRESIDENTE JÂNIO QUADROS	4	0	25	29	0	0,03	12338	235,05	0
25	CONDEÚBA	16	0	12	28	0	0,03	17247	162,35	5
26	PALMAS DE MONTE ALTO	7	0	19	26	0	0,02	21750	119,54	0
27	LIVRAMENTO DE NOSSA SENHORA	14	0	11	25	0	0,02	45732	54,67	3
28	MAIQUINIQUE	3	0	21	24	0	0,02	10112	237,34	0
29	ITAMBÉ	16	0	7	23	0	0,02	23049	99,79	0
30	PINDAÍ	1	0	16	17	0	0,02	16260	104,55	13
31	ARACATU	8	0	9	17	0	0,02	13135	129,43	3

32	CANDIBA	3	0	12	15	0	0,01	14319	104,76	2
33	RIO DO PIRES	3	0	12	15	0	0,01	11655	128,70	1
34	BOQUIRA	8	0	7	15	0	0,01	21508	69,74	10
35	LICÍNIO DE ALMEIDA	2	0	10	12	0	0,01	12388	96,87	11
36	MORTUGABA	2	0	9	11	0	0,01	12042	91,35	0
37	IGAPORA	9	0	0	9	0	0,01	15640	57,54	0
38	RIBEIRÃO DO LARGO	2	0	7	9	0	0,01	5812	154,85	2
39	CORDEIROS	6	0	3	9	0	0,01	8614	104,48	2
40	IBICOARA	0	0	8	8	0	0,01	19571	40,88	1
41	PARAMIRIM	4	0	4	8	0	0,01	21607	37,03	10
42	MIRANTE	6	0	2	8	0	0,01	8641	92,58	3
43	DOM BASÍLIO	5	0	2	7	0	0,01	12199	57,38	2
44	IBIPITANGA	0	0	7	7	0	0,01	14902	46,97	16
45	MACAÚBAS	1	0	6	7	0	0,01	49826	14,05	2
46	CAETANOS	4	0	3	7	0	0,01	14542	48,14	2
47	CARAÍBAS	5	0	2	7	0	0,01	8951	78,20	10
48	CACULÉ	5	0	0	5	0	0,00	23170	21,58	4
49	BARRA DA ESTIVA	0	0	4	4	0	0,00	20598	19,42	15
50	RIO DE CONTAS	4	0	0	4	0	0,00	12989	30,80	3
51	CARINHANHA	2	0	2	4	1	0,00	29018	13,78	1
52	FIRMINO ALVES	0	0	4	4	0	0,00	5617	71,21	0
53	TREMEDAL	2	0	2	4	0	0,00	16394	24,40	1
54	RIO DO ANTÔNIO	1	0	3	4	0	0,00	15371	26,02	38
55	GUAJERU	1	0	2	3	0	0,00	6937	43,25	6
56	MALHADA DE PEDRAS	3	0	0	3	0	0,00	8393	35,74	10
57	JUSSIAPE	1	0	1	2	0	0,00	6186	32,33	34
58	MALHADA	1	0	1	2	0	0,00	16845	11,87	18
59	ITUAÇU	1	0	1	2	0	0,00	18962	10,55	4
60	SEBASTIÃO LARANJEIRAS	0	0	2	2	0	0,00	11434	17,49	9
61	IUIÚ	1	0	1	2	0	0,00	10994	18,19	5
62	BOTUPORÁ	2	0	0	2	0	0,00	10211	19,59	6
63	CATURAMA	0	0	1	1	0	0,00	9329	10,72	3
64	JACARACI	1	0	0	1	0	0,00	14842	6,74	16
65	CONTENDAS DO SINCORÁ	0	0	1	1	0	0,00	4066	24,59	1
66	MAETINGA	0	0	1	1	0	0,00	3161	31,64	38
67	IBIASSUCÉ	0	0	1	1	0	0,00	9224	10,84	16
	<b>TOTAL</b>	<b>1225</b>	<b>21</b>	<b>2762</b>	<b>4008</b>	<b>62</b>	<b>4</b>			

### NÚCLEO REGIONAL DE SAÚDE: SUL

Nº	Município	Confirmados			Total confirmados	Aguardando validação dos municípios	%	População	Coef. de Incidência/100.000 hab	Nº de dias após o último caso confirmado
		Laboratorial	Clinico Epidemiológico	Teste Rápido						
1	ITABUNA	1999	46	1609	3654	58	3,44	213223	1.713,70	0
2	ILHÉUS	1508	8	343	1859	1	1,75	162327	1.145,22	0
3	JEQUIÉ	655	5	1112	1772	6	1,67	155966	1.136,15	0
4	IPIAÚ	299	2	622	923	2	0,87	45873	2.012,08	0
5	GANDU	362	1	515	878	4	0,83	32403	2.709,63	0
6	VALENÇA	244	6	455	705	0	0,66	96562	730,10	0
7	JAGUAQUARA	84	0	439	523	0	0,49	54423	960,99	1
8	ITAJUÍPE	161	1	317	479	0	0,45	20491	2.337,61	0
9	CAMACAN	63	24	361	448	0	0,42	31988	1.400,53	1
10	CAMAMU	37	1	345	383	0	0,36	35316	1.084,49	0
11	URUÇUCA	151	1	181	333	0	0,31	20519	1.622,89	0
12	WENCESLAU GUIMARÃES	67	0	219	286	0	0,27	21101	1.355,39	0
13	UBATÁ	137	0	95	232	4	0,22	27035	858,15	0
14	ITUBERÁ	19	1	198	218	0	0,21	28602	762,18	1
15	IBICARAÍ	78	13	116	207	0	0,20	21689	954,40	0
16	AURELINO LEAL	62	8	104	174	0	0,16	11531	1.508,98	0
17	UBAITABA	46	4	122	172	0	0,16	19056	902,60	0
18	ITACARÉ	147	0	7	154	0	0,15	28296	544,25	2
19	BUERAREMA	100	0	52	152	5	0,14	18349	828,38	1
20	TAPEROÁ	40	0	105	145	0	0,14	21074	688,05	0
21	IBIRAPITANGA	61	0	83	144	0	0,14	23375	616,04	1
22	IBIRATAIA	50	0	66	116	0	0,11	15312	757,58	0
23	FLORESTA AZUL	53	2	58	113	0	0,11	10629	1.063,13	1

24	PIRAÍ DO NORTE	45	5	62	112	0	0,11	10023	1.117,43	1
25	APUAREMA	11	0	93	104	0	0,10	7330	1.418,83	0
26	ITAGIBÁ	41	0	61	102	1	0,10	14579	699,64	0
27	TEOLÂNDIA	19	0	83	102	0	0,10	14943	682,59	0
28	DÁRIO MEIRA	8	0	93	101	0	0,10	10710	943,04	1
29	COARACI	51	9	41	101	1	0,10	16993	594,36	1
30	NOVA IBIÁ	32	0	65	97	2	0,09	6591	1.471,70	0
31	BARRO PRETO	42	0	43	85	2	0,08	5591	1.520,30	0
32	MANOEL VITORINO	11	0	73	84	0	0,08	13240	634,44	1
33	ITAPÉ	41	20	23	84	0	0,08	8761	958,79	0
34	UNA	80	0	3	83	0	0,08	19002	436,80	1
35	NILO PEÇANHA	20	10	53	83	3	0,08	13997	592,98	0
36	MARACÁS	22	0	54	76	0	0,07	20834	364,79	0
37	SANTA LUZIA	45	0	27	72	1	0,07	12597	571,56	0
38	SÃO JOSÉ DA VITÓRIA	23	2	45	70	0	0,07	5657	1.237,40	1
39	CAIRU	31	3	35	69	0	0,07	18176	379,62	1
40	IGRAPIÚNA	11	7	45	63	0	0,06	13226	476,33	1
41	CANAVIEIRAS	46	0	13	59	0	0,06	31099	189,72	0
42	MARAU	25	5	28	58	0	0,05	20570	281,96	1
43	ALMADINA	19	7	30	56	1	0,05	5464	1.024,89	0
44	AIQUARA	19	0	28	47	0	0,04	4446	1.057,13	0
45	JITAÚNA	16	0	31	47	1	0,04	11166	420,92	0
46	PAU BRASIL	16	0	20	36	0	0,03	9831	366,19	1
47	LAJEDO DO TABOCAL	15	3	7	25	0	0,02	8562	291,99	0
48	ITAJU DO COLÔNIA	6	0	19	25	0	0,02	6682	374,14	2
49	MASCOTE	11	1	11	23	1	0,02	13822	166,40	1
50	GONGOGI	15	0	8	23	0	0,02	7128	322,67	5
51	JUSSARI	7	3	9	19	0	0,02	5833	325,73	0
52	ITAMARI	5	0	13	18	0	0,02	8035	224,02	2
53	ITAPITANGA	9	0	8	17	0	0,02	10313	164,84	3
54	LAFAIETE COUTINHO	6	0	10	16	0	0,02	3724	429,65	0
55	ITIRUÇU	3	0	8	11	0	0,01	12576	87,47	3
56	ITAGI	5	0	8	13	0	0,01	12351	105,25	5
57	SANTA CRUZ DA VITÓRIA	5	0	8	13	0	0,01	6315	205,86	6
58	BARRA DO ROCHA	3	0	9	12	0	0,01	5714	210,01	0
59	IRAJUBA	1	0	11	12	0	0,01	7260	165,29	1
60	SANTA INÊS	7	1	4	12	0	0,01	10631	112,88	2
61	ITAQUARA	7	0	4	11	0	0,01	8319	132,23	1
62	BREJÕES	2	0	9	11	0	0,01	14295	76,95	11
63	ARATACA	10	0	0	10	0	0,01	11019	90,75	0
64	IRAMAIA	4	0	2	6	0	0,01	8537	70,28	0
65	CRAVOLÂNDIA	3	0	3	6	1	0,01	5349	112,17	2
66	BOA NOVA	1	0	2	3	0	0,00	12633	23,75	6
	<b>TOTAL</b>	<b>7222</b>	<b>199</b>	<b>8726</b>	<b>16147</b>	<b>94</b>	<b>15</b>			

### LPI/OUTROS ESTADOS

Nº	Município	Confirmados			Total confirmados	Aguardando validação dos municípios	%	População	Coef. de incidência/100.000 hab	Nº de dias após o último caso confirmado
		Laboratorial	Clinico Epidemiológico	Teste Rápido						
	Outros Estados	580	12	915	1507	359	1,42	0	0,00	0
	Municípios novos com LPI diferente da residência*	47	0	8	55	0	0,05	0	0,00	7
	<b>TOTAL</b>	<b>627</b>	<b>12</b>	<b>923</b>	<b>1562</b>	<b>359</b>	<b>1</b>			

\*Os casos dos municípios de Amargosa (4), Biritinga (1), Bom Jesus da Lapa (1), Caculé (1), Camamu (1), Feira de Santana (2), Inhambupe (2), Itiúba (1), Lapão (1), Miguel Calmon (1), Morro do Chapéu (2), Muritiba (1), Ponto Novo (1), Ruy Barbosa (1), Saubara (1), Saúde (1), Seabra (4), e Vereda (1) apresentaram Local Provável de Infecção (LPI) em Salvador; 1 caso de Alagoinhas com LPI em Recife; 1 caso de Cabaceiras do Paraguaçu com LPI em Fortaleza/CE; 1 caso de Caetanópolis com LPI em Vitória da Conquista; 1 caso de Campo Formoso com LPI em Tocantins; 1 caso de Canudos com LPI em Juazeiro; 1 caso de Catu com LPI em Lauro de Freitas; 1 caso de Coribe com LPI em Goiânia; 3 casos de Cruz das Almas com LPI em Tocantins (2) e outro (1) no Rio de Janeiro; 1 caso de Miguel Calmon com LPI em Serrolândia; 1 caso de Mulungu do Morro com LPI em São Paulo; 1 caso de Nova Ibiá com LPI em Manaus; 1 caso de Pilão Arcado com LPI em Tocantins; 1 caso de Santa Cruz Cabrália com LPI em Camacan; 1 caso de Santa Inês com LPI em Jequié; 3 casos de Seabra com LPI em Paraíba; 1 caso de Serra do Ramalho com LPI em Alagoas; 1 caso de Ubaíra com LPI em Valença; 5 casos de residentes de outros estados com LPI fora da Bahia; 1 caso de Bonito com LPI em Minas Gerais; 1 caso de Laje com LPI em São Félix.

Após investigação epidemiológica realizada pelos municípios e oficializada através de ofícios pelos respectivos Secretários de Saúde, foram realizadas as seguintes alterações: 01 caso confirmado do município de Itagi foi validado como residente de outro estado (Distrito Federal).

**Quadro 3. Municípios com casos ativos. Bahia, 2020\*.**

<b>N</b>	<b>Municípios</b>	<b>Nº casos ativos</b>
1	SALVADOR	7792
2	FEIRA DE SANTANA	1489
3	LAURO DE FREITAS	1383
4	ILHÉUS	1377
5	ITABUNA	965
6	CAMAÇARI	937
7	JEQUIÉ	748
8	JUAZEIRO	574
9	TEIXEIRA DE FREITAS	460
10	VITÓRIA DA CONQUISTA	390
11	ALAGOINHAS	370
12	PORTO SEGURO	307
13	GANDU	305
14	CANDEIAS	279
15	SANTO ANTÔNIO DE JESUS	275
16	CONCEIÇÃO DO COITÉ	274
17	JAGUAQUARA	273
18	CAMAMU	267
19	EUNÁPOLIS	250
20	LUÍS EDUARDO MAGALHÃES	229
21	BARREIRAS	228
22	PRESIDENTE TANCREDO NEVES	213
23	ARACI	208
24	SÃO SEBASTIÃO DO PASSÉ	196
25	ITAMARAJU	194
26	IPIAÚ	191
27	SANTO AMARO	178
28	MADRE DE DEUS	167
29	CONCEIÇÃO DA FEIRA	165
30	CAMPO FORMOSO	160
31	ITABERABA	158
32	CAPIM GROSSO	158
33	WENCESLAU GUIMARÃES	157
34	DÍAS DÁVILA	157
35	SIMÕES FILHO	156
36	ITAPETINGA	147
37	VALENÇA	145
38	ITAJUIPE	141
39	RIBEIRA DO POMBAL	133
40	IRECÊ	132
41	UBATÁ	129
42	SÃO FRANCISCO DO CONDE	124
43	POJUCA	119
44	MEDEIROS NETO	116
45	JACOBINA	116
46	CAMACAN	113
47	CRUZ DAS ALMAS	111
48	SÃO GONÇALO DOS CAMPOS	110
49	NOVA SOURE	109
50	FILADÉLFIA	101
51	GENTIO DO OURO	97
52	BARRA DO CHOÇA	95
53	URUÇUCA	93
54	ITUBERÁ	91
55	QUEIMADAS	87
56	BRUMADO	87
57	IRAQUARA	85
58	MUCURI	84
59	CACHOEIRA	84
60	SOUTO SOARES	83

61	AURELINO LEAL	79
62	PAULO AFONSO	78
63	CATU	77
64	SERRINHA	76
65	MATA DE SÃO JOÃO	76
66	SERRA PRETA	75
67	ITANHÉM	75
68	TAPEROÁ	73
69	SANTA CRUZ CABRÁLIA	73
70	CASA NOVA	73
71	SOBRADINHO	69
72	PIRAÍ DO NORTE	68
73	IBIRAPITANGA	68
74	IGUAI	66
75	PRADO	65
76	CONCEIÇÃO DO JACUIPE	65
77	NAZARÉ	63
78	CARAVELAS	63
79	SANTALUZ	62
80	POÇÕES	62
81	NOVA IBIÁ	61
82	BUERAREMA	61
83	UNA	60
84	BELMONTE	60
85	ALCOBAÇA	60
86	VERA CRUZ	57
87	SANTO ESTÉVÃO	57
88	SENHOR DO BONFIM	56
89	CONCEIÇÃO DO ALMEIDA	55
90	GUARATINGA	54
91	NILO PEÇANHA	53
92	CIPÓ	53
93	AMÉLIA RODRIGUES	53
94	ITAPÉ	51
95	IBICARAÍ	51
96	AMÉRICA DOURADA	51
97	MARAGOGIPE	50
98	MARACÁS	50
99	ITAPARICA	50
100	DÁRIO MEIRA	50
101	RIACHÃO DO JACUIPE	48
102	MURITIBA	48
103	PLANALTO	47
104	JOÃO DOURADO	47
105	RUY BARBOSA	46
106	ITABELA	45
107	IBIRATAIA	44
108	FLORESTA AZUL	44
109	AMARGOSA	44
110	UBAITABA	43
111	SANTA BÁRBARA	43
112	CAPELA DO ALTO ALEGRE	43
113	BARRO PRETO	43
114	SANTA LUZIA	42
115	RIO REAL	42
116	LENÇÓIS	42
117	ENTRE RIOS	42
118	PRESIDENTE DUTRA	41
119	MACARANI	41
120	JAGUARARI	41
121	UAUÁ	39
122	PINDOBAÇU	39
123	CÂNDIDO SALES	39
124	RETIROLÂNDIA	38
125	NOVA VIÇOSA	38
126	TEOLÂNDIA	37
127	MANOEL VITORINO	37

128	GUANAMBI	37
129	JAGUARIBE	36
130	RAFAEL JAMBEIRO	35
131	MAIRI	35
132	AIQUARA	35
133	TUCANO	34
134	MONTE SANTO	34
135	MACURURÉ	34
136	ITAGIBÁ	34
137	APUAREMA	34
138	ALMADINA	33
139	VALENTE	32
140	TERRA NOVA	32
141	ADUSTINA	32
142	SÍTIO DO QUINTO	31
143	SÃO FELIPE	31
144	CORAÇÃO DE MARIA	31
145	IBICUI	30
146	CONDE	30
147	OLINDINA	29
148	CORONEL JOÃO SÁ	29
149	TANQUINHO	28
150	SÃO DESIDÉRIO	28
151	CÍCERO DANTAS	28
152	CAATIBA	28
153	LAPÃO	27
154	IPIRÁ	27
155	GOVERNADOR MANGABEIRA	27
156	CASTRO ALVES	27
157	VEREDA	26
158	SAPEAÇU	26
159	ITACARÉ	26
160	NOVO TRIUNFO	25
161	ITAPICURU	25
162	COARACI	25
163	CANAVIEIRAS	25
164	CAIRU	25
165	PRESIDENTE JÂNIO QUADROS	24
166	ITAPEBI	24
167	SALINAS DA MARGARIDA	23
168	MARAÚ	23
169	CRISÓPOLIS	23
170	SANTANÓPOLIS	22
171	CANSANÇÃO	22
172	CANARANA	22
173	ANAGÉ	22
174	OUROLÂNDIA	21
175	EUCLIDES DA CUNHA	21
176	VÁRZEA NOVA	20
177	ANTÔNIO GONÇALVES	20
178	ANTAS	20
179	SÃO FÉLIX	19
180	PINTADAS	19
181	JEREMOABO	19
182	ANDORINHA	19
183	PARIPIRANGA	18
184	NOVA CANAÃ	18
185	LAJEDO DO TABOCAL	18
186	LAJE	18
187	IBOTIRAMA	18
188	CORRENTINA	18
189	ACAJUTIBA	18
190	ITORORÓ	17
191	INHAMBUPE	17
192	JUSSARA	16
193	JITAÚNA	16
194	IGRAPIÚNA	16

195	BOM JESUS DA SERRA	16
196	BANZAE	16
197	MUTUIPE	15
198	ITAGIMIRIM	15
199	BURITIRAMA	15
200	BARRA	15
201	TAPIRAMUTÁ	14
202	REMANSO	14
203	PÉ DE SERRA	14
204	MASCOTE	14
205	CALDEIRÃO GRANDE	14
206	VÁRZEA DA ROÇA	13
207	RIACHO DE SANTANA	13
208	NOVA ITARANA	13
209	NORDESTINA	13
210	MAIQUINIQUE	13
211	ITARANTIM	13
212	IAÇU	13
213	CRISTÓPOLIS	13
214	MIGUEL CALMON	12
215	LAMARÃO	12
216	JUCURUÇU	12
217	ITIRUÇU	12
218	GLÓRIA	12
219	BOM JESUS DA LAPA	12
220	TEOFILÂNDIA	11
221	TEODORO SAMPAIO	11
222	POTIRAGUÁ	11
223	JANDAÍRA	11
224	ENCRUZILHADA	11
225	CAETITÉ	11
226	ÁGUA FRIA	10
227	VARZEDO	10
228	URANDI	10
229	RIACHÃO DAS NEVES	10
230	QUIJINGUE	10
231	PONTO NOVO	10
232	JUSSARI	10
233	ITAMARI	10
234	IPECAETÁ	10
235	HELIÓPOLIS	10
236	DOM MACEDO COSTA	10
237	CURAÇA	10
238	CAMPO ALEGRE DE LOURDES	10
239	SÃO JOSÉ DA VITÓRIA	9
240	SÃO GABRIEL	9
241	SANTA BRÍGIDA	9
242	ITATIM	9
243	ITAMBÉ	9
244	IRAJUBA	9
245	FÁTIMA	9
246	FORMOSA DO RIO PRETO	9
247	ESPLANADA	9
248	CABACEIRAS DO PARAGUAÇU	9
249	ARAMARI	9
250	SÁTIRO DIAS	8
251	SANTA RITA DE CÁSSIA	8
252	RIO DO PIRES	8
253	RIBEIRA DO AMPARO	8
254	PIRITIBA	8
255	PEDRO ALEXANDRE	8
256	PARATINGA	8
257	MUQUÊM DE SÃO FRANCISCO	8
258	MUCUGÊ	8
259	ITAQUARA	8
260	ITAGUAÇU DA BAHIA	8
261	IRARÁ	8

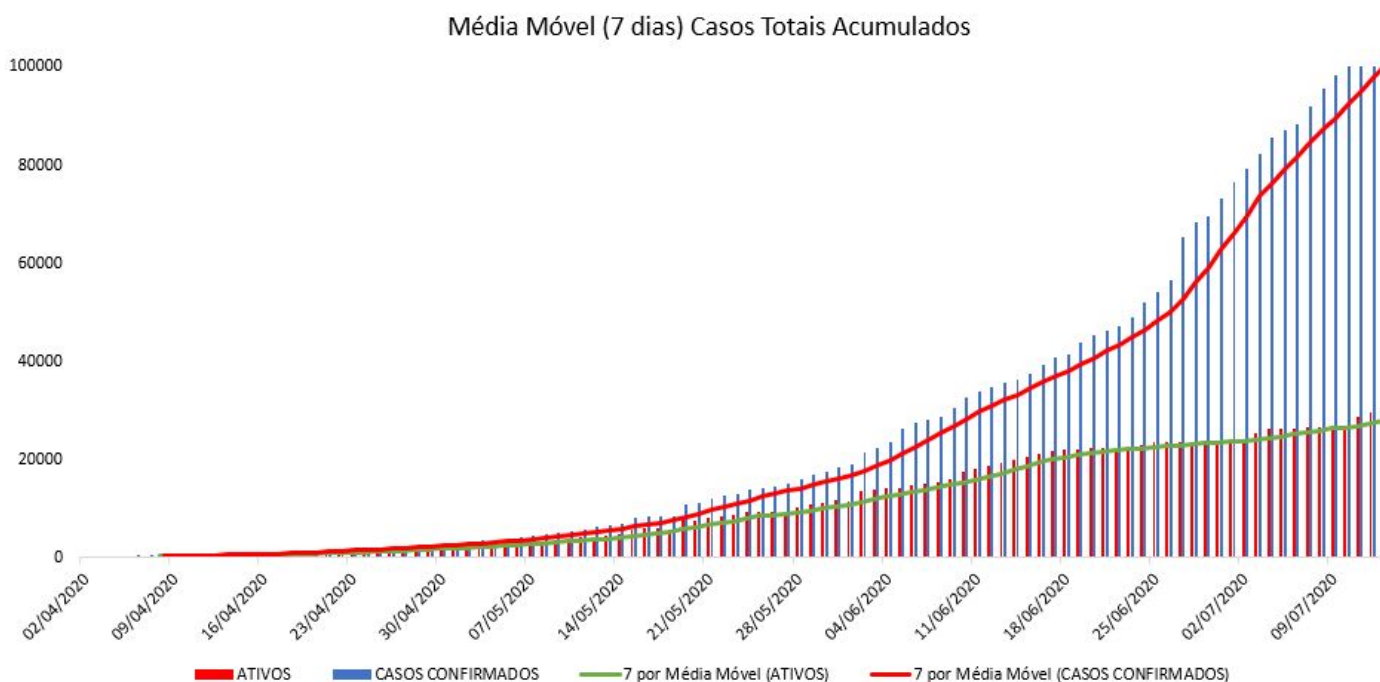


262	ARATACA	8
263	UMBURANAS	7
264	SANTA MARIA DA VITÓRIA	7
265	RIBEIRÃO DO LARGO	7
266	PALMAS DE MONTE ALTO	7
267	OURIÇANGAS	7
268	MUNIZ FERREIRA	7
269	ITAJU DO COLÔNIA	7
270	IGAPORÁ	7
271	IBICOARA	7
272	CORDEIROS	7
273	CANUDOS	7
274	BIRITINGA	7
275	BARROCAS	7
276	APORÁ	7
277	SÃO MIGUEL DAS MATAS	6
278	SEABRA	6
279	QUIXABEIRA	6
280	LAFAIETE COUTINHO	6
281	IBIRAPUÁ	6
282	ARAÇAS	6
283	XIQUE-XIQUE	5
284	UIBAÍ	5
285	UBAÍRA	5
286	SÃO FÉLIX DO CORIBE	5
287	PAU BRASIL	5
288	PALMEIRAS	5
289	MILAGRES	5
290	MACAÚBAS	5
291	CANDEAL	5
292	CAETANOS	5
293	BARRA DO ROCHA	5
294	ANGUERA	5
295	SAÚDE	4
296	SANTA INÊS	4
297	PILÃO ARCADE	4
298	MULUNGU DO MORRO	4
299	JQUIRIÇÁ	4
300	ITIÚBA	4
301	ITAETÉ	4
302	IRAMAIA	4
303	ELÍSIO MEDRADO	4
304	BOQUIRA	4
305	BARRO ALTO	4
306	UTINGA	3
307	SÃO DOMINGOS	3
308	SERROLÂNDIA	3
309	RIO DE CONTAS	3
310	PIRIPÁ	3
311	MORRO DO CHAPÉU	3
312	MORPARÁ	3
313	MARCIONÍLIO SOUZA	3
314	LIVRAMENTO DE NOSSA SENHORA	3
315	ITAPITANGA	3
316	ITANAGRA	3
317	ITAGI	3
318	GONGOGI	3
319	COCOS	3
320	CHORROCHÓ	3
321	CENTRAL	3
322	CANDIBA	3
323	BOA VISTA DO TUPIM	3
324	ANDARAÍ	3
325	ABARÉ	3
326	TREMEDAL	2
327	SÃO JOSÉ DO JACUIPE	2
328	SENTO SÉ	2

329	SEBASTIÃO LARANJEIRAS	2
330	SANTA TERESINHA	2
331	PARAMIRIM	2
332	OLIVEIRA DOS BREJINHOS	2
333	NOVA FÁTIMA	2
334	MALHADA DE PEDRAS	2
335	MACAJUBA	2
336	LAJEDINHO	2
337	IUIÚ	2
338	ICHU	2
339	IBIPEBA	2
340	FIRMINO ALVES	2
341	CARINHANHA	2
342	CARDEAL DA SILVA	2
343	CAFARNAUM	2
344	CACULÉ	2
345	BOTUPORÃ	2
346	BOA NOVA	2
347	BARRA DA ESTIVA	2
348	ARATUIPE	2
349	ANTÔNIO CARDOSO	2
350	WAGNER	1
351	SAUBARA	1
352	PINDAÍ	1
353	PIATÃ	1
354	PEDRÃO	1
355	NOVO HORIZONTE	1
356	MUNDO NOVO	1
357	MORTUGABA	1
358	MIRANTE	1
359	MIRANGABA	1
360	MANSIDÃO	1
361	LICÍNIO DE ALMEIDA	1
362	ITUAÇU	1
363	GUAJERU	1
364	DOM BASÍLIO	1
365	CRAVOLÂNDIA	1
366	CORIBE	1
367	CONTENDAS DO SINCORÁ	1
368	CONDEÚBA	1
369	CAÉM	1
370	CATURAMA	1
371	BONINAL	1
372	BAIXA GRANDE	1
373	ARACATU	1

Observa-se na **Figura 4** a evolução diária do número total de casos ativos e confirmados acumulados. Verifica-se uma tendência de aumento mais evidente nos casos confirmados, enquanto que os casos ativos apresentam-se com evolução mais discreta.

**Figura 4. Média móvel (7 dias) casos totais acumulados. Bahia, 2020\***



**Figura 5. Número de casos confirmados, de Covid-19 por profissionais de saúde. Bahia, 2020\*.**

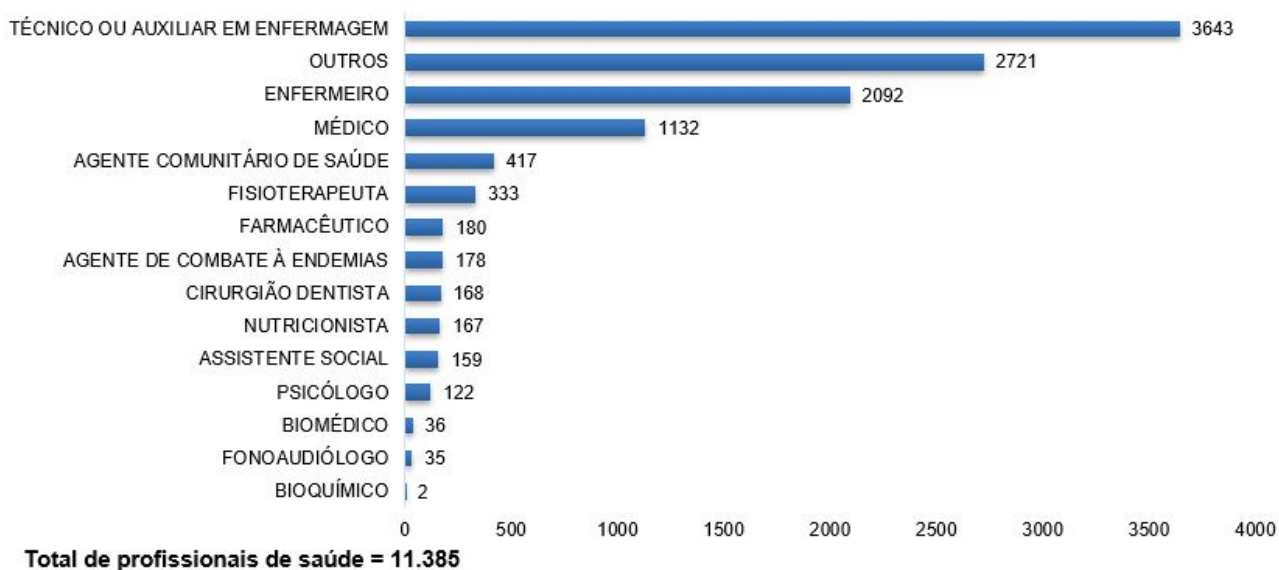
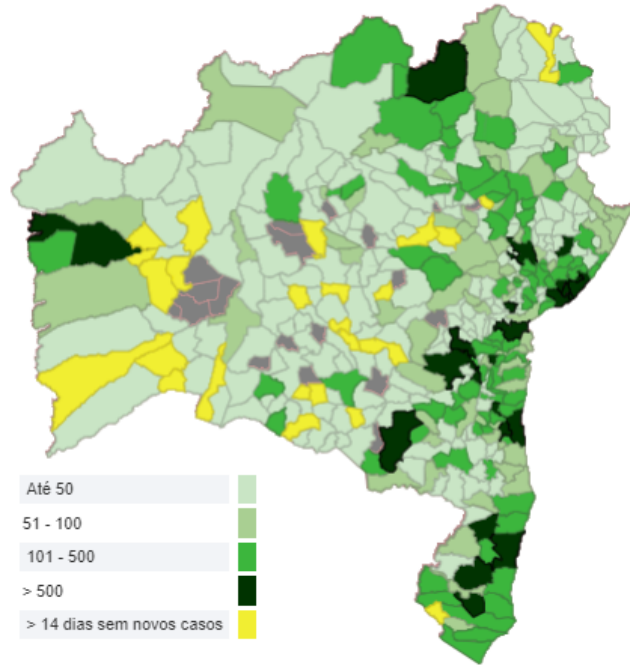
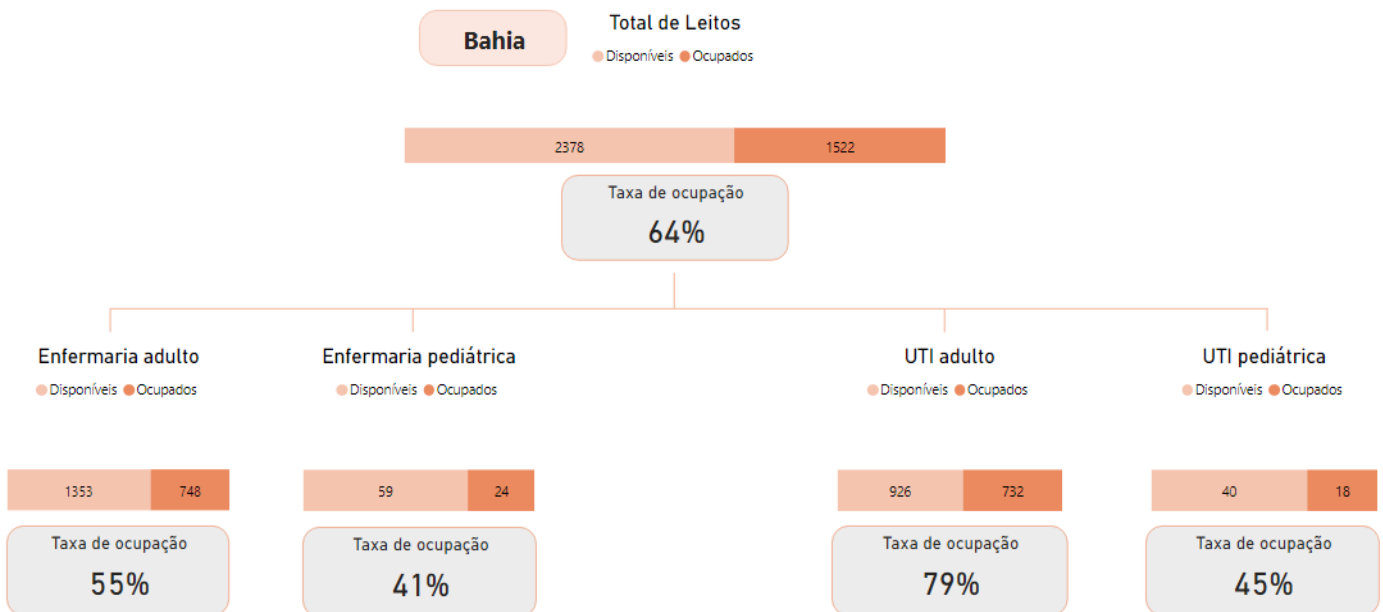


Figura 6. Distribuição espacial por número de casos confirmados de Covid-19. Bahia, 2020\*.



### Taxa de Ocupação de leitos



**Salvador**

**Total de Leitos**

● Disponíveis ● Ocupados



**Taxa de ocupação**

**72%**

**Enfermaria adulto**

● Disponíveis ● Ocupados



**Taxa de ocupação**

**68%**

**Enfermaria pediátrica**

● Disponíveis ● Ocupados



**Taxa de ocupação**

**59%**

**UTI adulto**

● Disponíveis ● Ocupados




**Taxa de ocupação**

**78%**

**UTI pediátrica**

● Disponíveis ● Ocupados

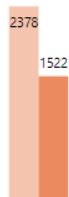


**Taxa de ocupação**

**48%**

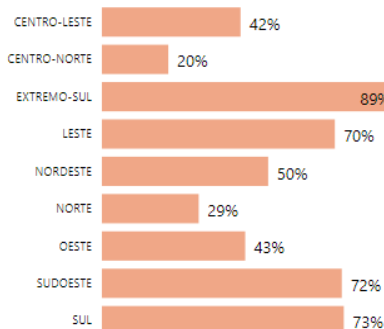
**Total de leitos**

● Disponíveis ● Ocupados



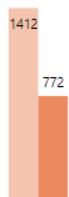
**Taxa de ocupação**

**64%**



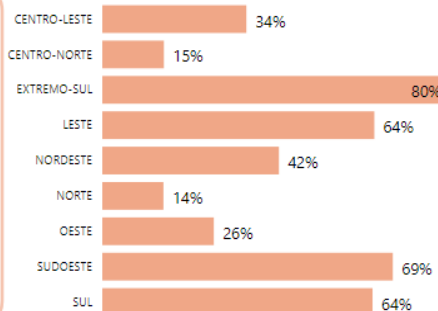
**Enfermaria**

● Disponíveis ● Ocupados



**Taxa de ocupação**

**55%**



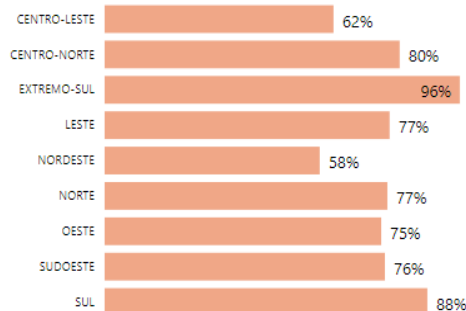
**UTI**

● Disponíveis ● Ocupados



**Taxa de ocupação**


**78%**



**Recuperados**

Dos 106.891 casos confirmados, 74.135 já encontram-se recuperados e 30.221 casos encontram-se ativos.

LACEN

 <b>PERÍODO: 01/03/2020 a 13/07/2020</b> <b>Exame: Vírus Respiratórios</b>	RELATÓRIO DE PRODUÇÃO		
	Coronavírus SARS CoV2		Exames
	Resultados	N	%
	Detectável	38.735	30,16
	Inconclusivo	1.337	1,04
<b>Não Detectável</b>	<b>88.373</b>	<b>68,80</b>	
<b>Total de Exames</b>	<b>128.445</b>	<b>100,00</b>	

Fonte: Sistema Gal Bahia  
 Dados atualizados às 12:00  
 Estão em análise 3.928 exames

Óbitos

Foram confirmados no dia 13/07/2020, 52 óbitos por COVID-19 no Estado da Bahia, sendo que 27 óbitos referem-se ao período de 30/04/2020 a 05/07/2020 após a conclusão de investigação epidemiológica, e 25 foram incluídos no período de 06/07/2020 a 12/07/2020. O número de óbitos por COVID-19 totalizam 2.535, representando uma letalidade de 2,37%. Dentre os óbitos, 54,56% ocorreram no sexo masculino e 45,44% no sexo feminino. A mediana de idade dos óbitos foi de 70 anos, variando de 7 dias a 102 anos. O percentual de casos com comorbidade foi de 77,36%, com maior percentual de doenças cardíacas crônicas (80,21%) (Figura 11). O Quadro 4 apresenta a descrição desses óbitos por município de residência e o Quadro 5 por município de ocorrência.

Quadro 4. Distribuição dos óbitos confirmados de COVID-19, por município de residência. Bahia, 2020\*.

N	Municípios	Nº de óbitos
1	ACAJUTIBA	2
2	ADUSTINA	1
3	ÁGUA FRIA	1
4	AIQUARA	1
5	ALAGOINHAS	15
6	ALCOBAÇA	1
7	ALMADINA	1
8	AMARGOSA	3
9	AMÉLIA RODRIGUES	1
10	ANAGÉ	1
11	ANDORINHA	1
12	APORÁ	2
13	ARACI	3
14	ARATUIPE	1
15	AURELINO LEAL	1
16	BARRA DO CHOÇA	2
17	BARREIRAS	7
18	BARRO PRETO	3
19	BELMONTE	1
20	BRUMADO	3
21	BUERAREMA	9
22	CABACEIRAS DO PARAGUAÇU	1
23	CACHOEIRA	1
24	CACULÉ*	1
25	CAETITÉ	1
26	CAIRU	3
27	CALDEIRÃO GRANDE	1
28	CAMACAN	11
29	CAMAÇARI*	38
30	CAMAMU*	5
31	CAMPO ALEGRE DE LOURDES	2

32	CAMPO FORMOSO	2
33	CANAVIEIRAS	3
34	CANDEIAS*	27
35	CÂNDIDO SALES	4
36	CANSANÇÃO	2
37	CANUDOS	2
38	CAPIM GROSSO	4
39	CARDEAL DA SILVA	1
40	CASA NOVA	5
41	CASTRO ALVES	3
42	CATU	4
43	CÍCERO DANTAS	1
44	COARACI	4
45	CONCEIÇÃO DA FEIRA	2
46	CONDE	4
47	CORAÇÃO DE MARIA	1
48	COTEGIPE	1
49	CRISÓPOLIS	1
50	CRUZ DAS ALMAS	4
51	DÁRIO MEIRA	2
52	DIAS DÁVILA	17
53	EUCLIDES DA CUNHA	1
54	EUNÁPOLIS	19
55	FEIRA DE SANTANA	65
56	FILADÉLFIA	2
57	FLORESTA AZUL	1
58	GANDU	14
59	GLÓRIA	3
60	GONGOGI	2
61	GOVERNADOR MANGABEIRA	1
62	GUARATINGA	2
63	IAÇU	4
64	IBICARAÍ	3
65	IBIRAPITANGA	3
66	IBIRAPUÁ	1
67	IBIRATAIA	2
68	IBITIARA	1
69	IBOTIRAMA	1
70	ICHU	1
71	IGAPORÃ	1
72	IGRAPIÚNA	1
73	IGUAÍ	4
74	ILHÉUS	68
75	INHAMBUPE	2
76	IPECAETÁ	1
77	IPIAÚ *	11
78	IPIRÁ	3
79	IRARÁ	1
80	IRECÊ	2
81	ITABELA	1
82	ITABERABA	12
83	ITABUNA	80
84	ITACARÉ	5
85	ITAGIBÁ	3
86	ITAJUÍPE	6
87	ITAMARAJU	13
88	ITANAGRA	2
89	ITANHÉM	2
90	ITAPARICA	5
91	ITAPÉ	2
92	ITAPEBI	1
93	ITAPETINGA	9
94	ITAPICURU	1
95	ITAPITANGA	1
96	ITARANTIM	1
97	ITATIM*	3
98	ITIÚBA*	1

99	ITORORÓ	1
100	ITUAÇU	1
101	ITUBERÁ	6
102	JACOBINA	2
103	JAGUAQUARA	3
104	JAGUARARI	1
105	JAGUARIPE	2
106	JANDAÍRA	1
107	JEQUIÉ	43
108	JITAÚNA	2
109	JOÃO DOURADO	2
110	JUAZEIRO	33
111	LAFAIETE COUTINHO	1
112	LAJE	1
113	LAURO DE FREITAS	55
114	LUÍS EDUARDO MAGALHÃES	3
115	MACARANI	1
116	MADRE DE DEUS	3
117	MANOEL VITORINO	3
118	MANSIDÃO	1
119	MARACÁS	2
120	MARAGOGIPE	4
121	MARAÚ	2
122	MATA DE SÃO JOÃO	2
123	MEDEIROS NETO	1
124	MIGUEL CALMON	1
125	MILAGRES	1
126	MIRANTE	1
127	MONTE SANTO	2
128	MORPARÁ	2
129	MUCUGÊ	1
130	MUCURI	4
131	MULUNGU DO MORRO	1
132	MUNDO NOVO*	1
133	MURITIBA	1
134	NAZARÉ	3
135	NILO PEÇANHA	1
136	NOVA FÁTIMA	1
137	NOVA IBIÁ	3
138	NOVA VIÇOSA	3
139	PARAMIRIM	1
140	PARIPIRANGA	1
141	PAU BRASIL	4
142	PAULO AFONSO	8
143	PINDOBAÇU	2
144	PIRAÍ DO NORTE	1
145	POÇÕES	2
146	POJUCA	4
147	PONTO NOVO	1
148	PORTO SEGURO	7
149	PRADO	3
150	PRESIDENTE JÂNIO QUADROS	1
151	PRESIDENTE TANCREDO NEVES	4
152	QUEIMADAS	2
153	QUIJINGUE	1
154	REMANSO	1
155	RIACHÃO DO JACUIPE	2
156	RIBEIRA DO POMBAL	1
157	RIO DO PIRES	2
158	RUY BARBOSA	2
159	SALINAS DA MARGARIDA	1
160	SALVADOR*	1441
161	SANTA BÁRBARA	2
162	SANTA CRUZ CABRÁLIA	2
163	SANTA CRUZ DA VITÓRIA	1
164	SANTA INÊS	1
165	SANTA RITA DE CÁSSIA	1



166	SANTA TERESINHA	1
167	SANTALUZ	3
168	SANTO AMARO	6
169	SANTO ANTÔNIO DE JESUS	13
170	SANTO ESTÊVÃO	1
171	SÃO FÉLIX	1
172	SÃO FRANCISCO DO CONDE	7
173	SÃO GONÇALO DOS CAMPOS	3
174	SÃO JOSÉ DA VITÓRIA	1
175	SÃO JOSÉ DO JACUIPE	1
176	SÃO SEBASTIÃO DO PASSÉ	7
177	SAUBARA	3
178	SEABRA	2
179	SENHOR DO BONFIM	1
180	SENTO SÉ	2
181	SERRA PRETA	2
182	SERRINHA	6
183	SIMÕES FILHO	39
184	SOBRADINHO	11
185	TANQUINHO	1
186	TAPEROÁ	1
187	TEIXEIRA DE FREITAS	27
188	TEODORO SAMPAIO	1
189	TERRA NOVA	1
190	TUCANO	1
191	UBAÍRA	1
192	UBAITABA	5
193	UBATÁ	2
194	UNA	1
195	URANDI	2
196	URUÇUCA *	15
197	UTINGA	1
198	VALENÇA	28
199	VALENTE	3
200	VÁRZEA DA ROÇA	1
201	VARZEDO	2
202	VERA CRUZ	7
203	VEREDA	1
204	VITÓRIA DA CONQUISTA	22
205	WENCESLAU GUIMARÃES	3
206	XIQUE-XIQUE	1
207	CEARÁ/FORTALEZA	1
208	MINAS GERAIS/JORDÂNIA	1
209	PERNAMBUCO/AFRÂNIO	1
210	PERNAMBUCO/CABO DE SANTO AGOSTINHO	1
211	PERNAMBUCO/LAGOA GRANDE	1
212	PERNAMBUCO/PETROLINA	2
213	RIO DE JANEIRO/RIO DE JANEIRO	1
214	RIO GRANDE DO SUL/CAXIAS DO SUL	1
215	SÃO PAULO/SÃO PAULO	1
216	TOCANTINS/NOVA ROSALÂNDIA*	1
<b>Total</b>		<b>2535</b>

\*Para o município BAHIA/CACULÉ (1 óbito(s) - Local de provável infecção BAHIA/SALVADOR)

\*Para o município BAHIA/CAMAÇARI (1 óbito(s) - Local de provável infecção RIO GRANDE DO NORTE/GUAMARÉ)

\*Para o município BAHIA/CAMAMU (1 óbito(s) - Local de provável infecção BAHIA/SALVADOR)

\*Para o município BAHIA/CANDEIAS (1 óbito(s) - Local de provável infecção BAHIA/SALVADOR)

\*Para o município BAHIA/IPIAÚ (2 óbito(s) - Local de provável infecção BAHIA/ILHÉUS)

\*Para o município BAHIA/ITATIM (1 óbito(s) - Local de provável infecção BAHIA/JAGUAQUARA)

\*Para o município BAHIA/ITIÚBA (1 óbito(s) - Local de provável infecção BAHIA/SALVADOR)

\*Para o município BAHIA/MUNDO NOVO (1 óbito(s) - Local de provável infecção BAHIA/SALVADOR)

\*Para o município TOCANTINS/NOVA ROSALÂNDIA (1 óbito(s) - Local de provável infecção BAHIA/PILÃO ARCADE)

\*Para o município BAHIA/SALVADOR (1 óbito(s) - Local de provável infecção BAHIA/BARRA , 1 óbito(s) - Local de provável infecção BAHIA/LAURO DE FREITAS)

\*Para o município BAHIA/URUÇUCA (1 óbito(s) - Local de provável infecção BAHIA/SALVADOR)

**Quadro 5. Distribuição dos óbitos confirmados de COVID-19, por município de ocorrência. Bahia, 2020\*.**

<b>N</b>	<b>Municípios</b>	<b>Nº de óbitos</b>
1	ALAGOINHAS	14
2	AMARGOSA	2
3	AMÉLIA RODRIGUES	1
4	ANAGÉ	1
5	APORÁ	1
6	ARACAJU	2
7	ARACI	1
8	ARARIPINA	3
9	BARRA DO CHOÇA	2
10	BARREIRAS	13
11	BARRETOS	1
12	BRUMADO	1
13	CALDEIRÃO GRANDE	1
14	CAMACAN	6
15	CAMAÇARI	27
16	CAMAMU	1
17	CAMPO FORMOSO	1
18	CANAVIEIRAS	1
19	CANDEIAS	10
20	CÂNDIDO SALES	2
21	CANSANÇÃO	1
22	CANUDOS	1
23	CAPIM GROSSO	2
24	CARDEAL DA SILVA	1
25	CASA NOVA	1
26	CASTRO ALVES	2
27	CATU	1
28	CONCEIÇÃO DA FEIRA	1
29	CONDE	1
30	CRUZ DAS ALMAS	1
31	DIAS DÁVILA	3
32	EUNÁPOLIS	10
33	FEIRA DE SANTANA	59
34	FILADÉLFIA	1
35	FLORIANO	1
36	GANDU	10
37	GUAMARÉ*	1
38	IAÇU	4
39	IBICARAÍ	1
40	IBIRAPITANGA	2
41	IBIRATAIA	2
42	IGRAPIÚNA	1
43	IGUAÍ	1
44	ILHÉUS*	113
45	IPECAETÁ	1
46	IPIAÚ *	5
47	IPIRÁ	1
48	IRECÊ	1
49	ITABELA	1
50	ITABERABA	6
51	ITABUNA	114
52	ITACARÉ	1
53	ITAJUÍPE	2
54	ITAMARAJU	9
55	ITANHÉM	1
56	ITAPARICA	2
57	ITAPEBI	1
58	ITAPETINGA	4
59	ITUBERÁ	2
60	JACOBINA	1

61	JEQUIÉ*	54
62	JOÃO DOURADO	1
63	JUAZEIRO	36
64	LAURO DE FREITAS*	43
65	MANOEL VITORINO	1
66	MARACÁS	1
67	MARAGOGIPE	1
68	MEDEIROS NETO	1
69	MILAGRES	1
70	MONTE SANTO	1
71	MUCURI	2
72	MULUNGU DO MORRO	1
73	NAZARÉ	2
74	NOVA IBIÁ	2
75	NOVA VIÇOSA	2
76	PAULO AFONSO	9
77	PETROLINA	6
78	PILÃO ARCADE*	1
79	PINDOBAÇU	1
80	POÇÕES	1
81	POJUCA	1
82	PORTO SEGURO	12
83	PRADO	2
84	PRESIDENTE TANCREDO NEVES	2
85	RECIFE	1
86	REMANSO	11
87	RIACHÃO DO JACUIPE	1
88	RIBEIRA DO POMBAL	1
89	RIO DO PIRES	1
90	RUY BARBOSA	1
91	SALGUEIRO	1
92	SALVADOR*	1683
93	SANTA MARIA DA VITÓRIA	1
94	SANTA RITA DE CÁSSIA	1
95	SANTA TERESINHA	1
96	SANTALUZ	3
97	SANTO ANTÔNIO DE JESUS	17
98	SÃO FÉLIX	3
99	SÃO FRANCISCO DO CONDE	1
100	SÃO GONÇALO DOS CAMPOS	3
101	SÃO SEBASTIÃO DO PASSÉ	3
102	SEABRA	2
103	SENHOR DO BONFIM	1
104	SERRA PRETA	1
105	SERRINHA	2
106	SIMÕES FILHO	23
107	SOBRADINHO	3
108	TEIXEIRA DE FREITAS	32
109	TOBIAS BARRETO	1
110	UBAITABA	1
111	URUÇUCA	2
112	UTINGA	1
113	VALENÇA	20
114	VALENÇA	1
115	VÁRZEA DA ROÇA	1
116	VERA CRUZ	1
117	VITÓRIA DA CONQUISTA	62
<b>Total</b>		<b>2535</b>

\*Para o município CACULÉ (1 óbito(s) - Local de provável infecção SALVADOR)

\*Para o município CAMAÇARI (1 óbito(s) - Local de provável infecção GUAMARÉ)

\*Para o município CAMAMU (1 óbito(s) - Local de provável infecção SALVADOR)

\*Para o município CANDEIAS (1 óbito(s) - Local de provável infecção SALVADOR)

\*Para o município IPIAÚ (2 óbito(s) - Local de provável infecção ILHÉUS)

\*Para o município ITATIM (1 óbito(s) - Local de provável infecção JAGUAQUARA)

\*Para o município ITIÚBA (1 óbito(s) - Local de provável infecção SALVADOR)

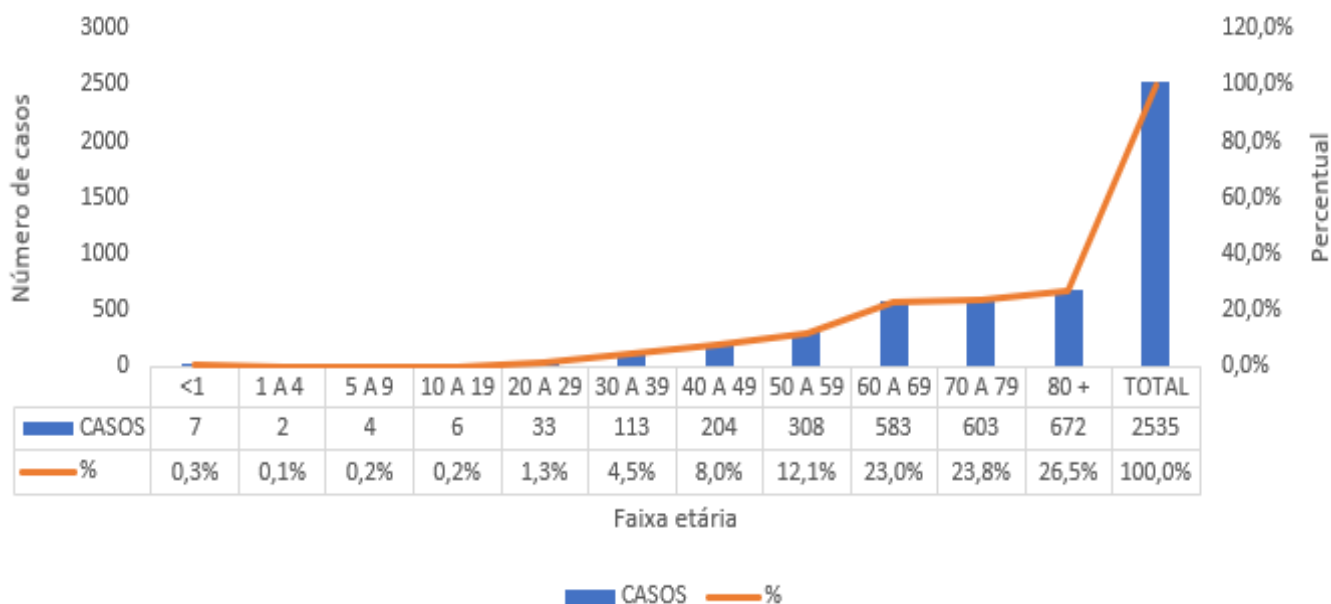
\*Para o município MUNDO NOVO (1 óbito(s) - Local de provável infecção SALVADOR)

\*Para o município NOVA ROSALÂNDIA (1 óbito(s) - Local de provável infecção PILÃO ARCADE)

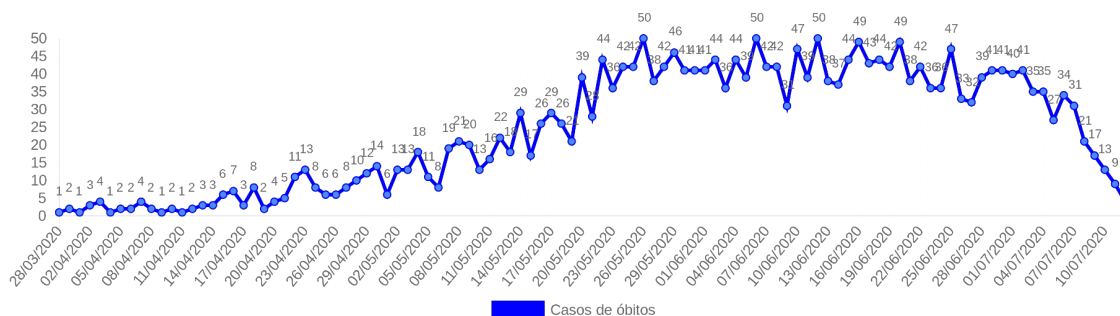
\*Para o município SALVADOR (1 óbito(s) - Local de provável infecção BARRA , 1 óbito(s) - Local de provável infecção LAURO DE FREITAS)

\*Para o município URUÇUCA (1 óbito(s) - Local de provável infecção SALVADOR)

**Figura 7. Distribuição dos óbitos confirmados de COVID-19, segundo faixa etária. Bahia, 2020\***

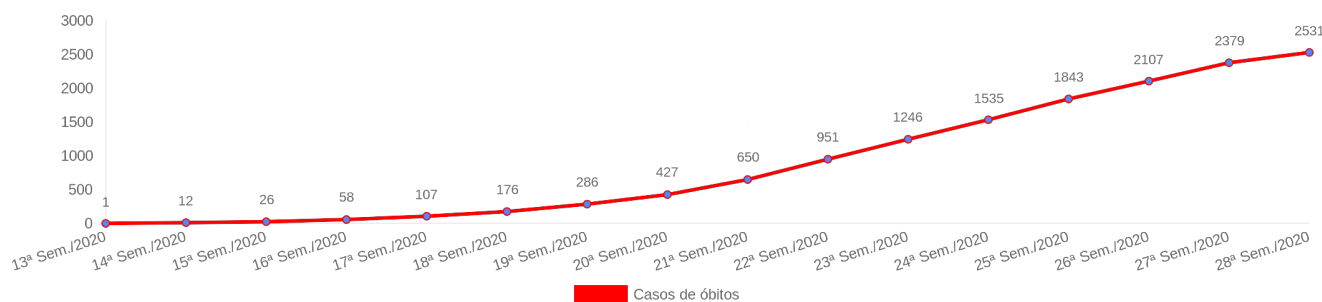


**Figura 8. Número de óbitos confirmados para Covid-19 por dia, segundo data de ocorrência. Bahia, 2020.\***

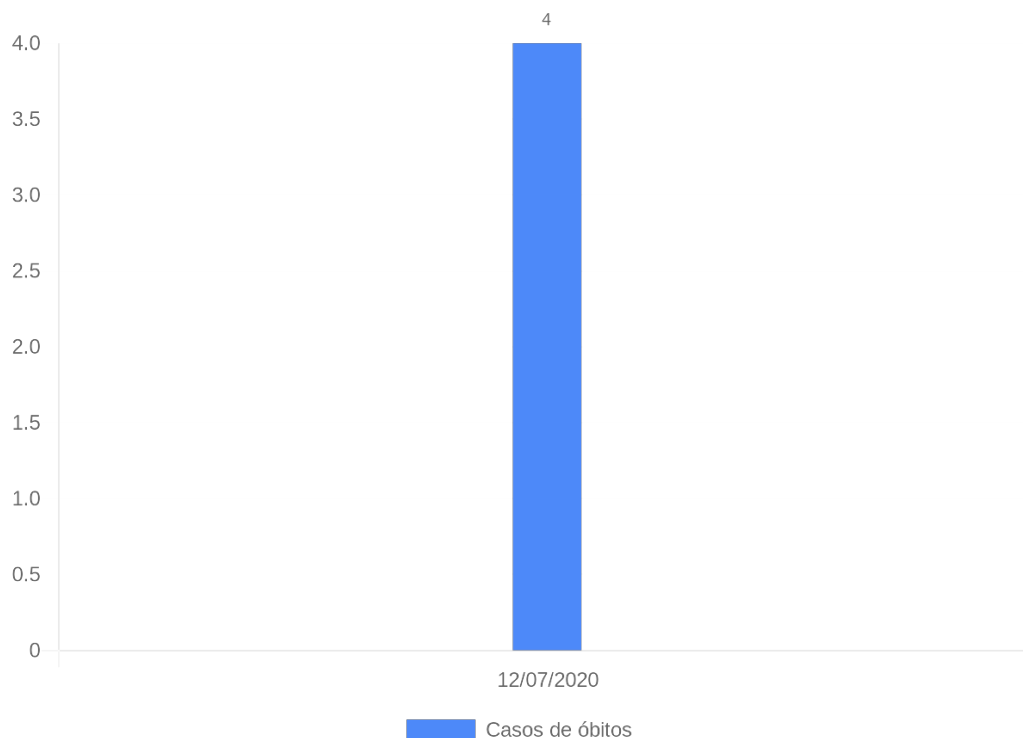


\*Dados preliminares sujeitos a correção, após encerramento de investigação epidemiológica.

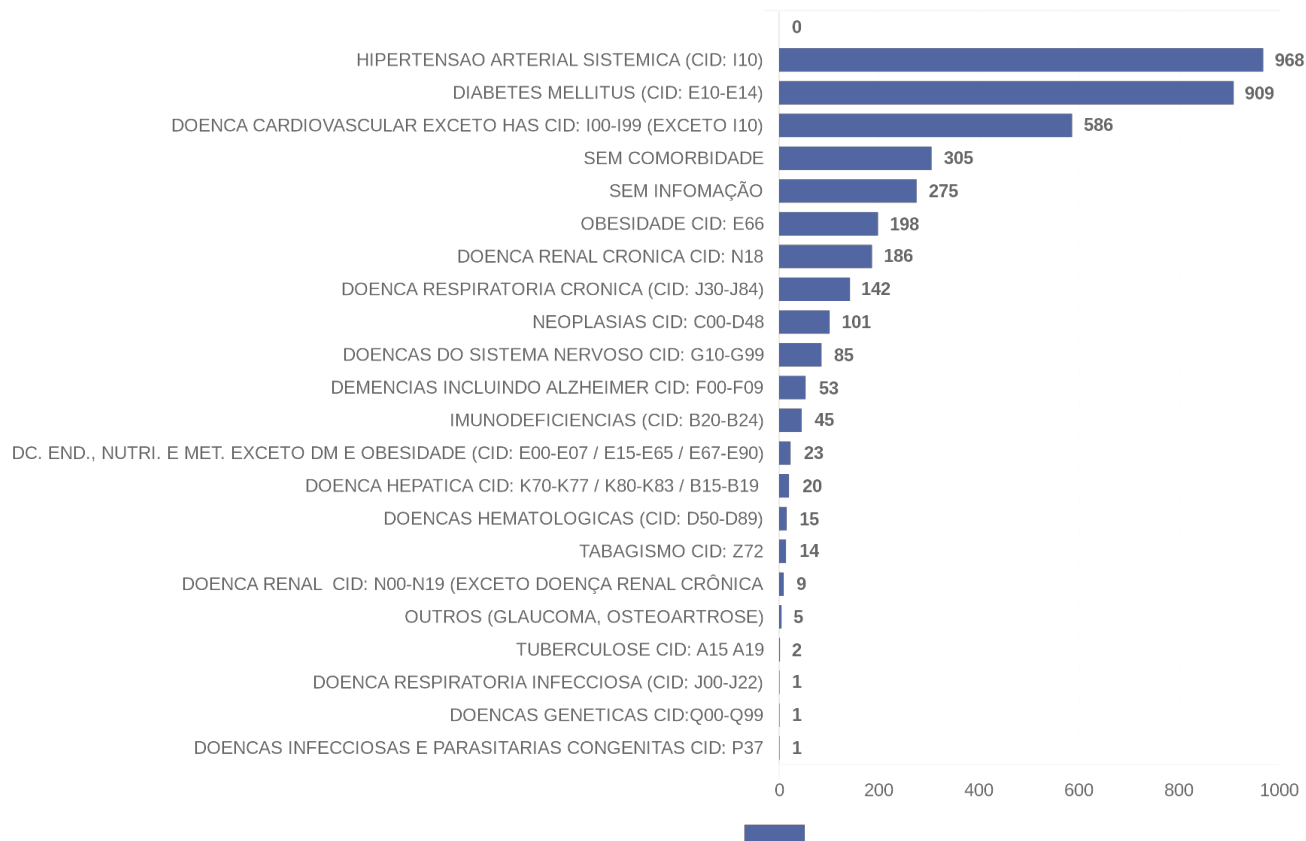
**Figura 9. Distribuição dos óbitos acumulados de COVID-19, por semana epidemiológica. Bahia, 2020\***



**Figura 10. Distribuição dos óbitos acumulados de COVID-19, por dia da semana epidemiológica atual. Bahia, 2020\***



**Figura 11. Distribuição dos óbitos confirmados de COVID-19, segundo comorbidades. Bahia, 2020\***



A soma de comorbidades não reflete o quantitativo de números de óbitos absolutos. Cada óbito pode apresentar mais de uma comorbidade.

**Quadro 6. Municípios com crescimento maior que 6% nas últimas 24 horas. Bahia, 2020\*.**

N	Municípios	Total confirmados	Crescimento últimas 24hrs(%)
1	JIQUEIRIÇÁ	5	150,00
2	IGAPORÁ	9	125,00
3	ITAGIMIRIM	19	46,15
4	BIRITINGA	8	33,33
5	ARATAÇA	10	25,00
6	PIRITIBA	11	22,22
7	VARZEDO	17	21,43
8	JUSSARI	19	18,75
9	OURIÇANGAS	14	16,67
10	AIQUARA	47	14,63
11	SÃO FELIPE	49	11,36
12	SANTO AMARO	354	10,97
13	GOVERNADOR MANGABEIRA	53	10,42
14	GUARATINGA	97	10,23
15	ITAMBÉ	23	9,52
16	MAIQUINIQUE	24	9,09
17	SANTO ESTÊVÃO	97	8,99
18	LAJEDO DO TABOCAL	25	8,70
19	IAÇU	56	7,69
20	MUQUÊM DE SÃO FRANCISCO	29	7,41
21	RETIROLÂNDIA	89	7,23
22	VÁRZEA NOVA	30	7,14
23	TUCANO	63	6,78
24	LAFAIETE COUTINHO	16	6,67
25	SERRINHA	325	6,56
26	MURITIBA	114	6,54
27	BRUMADO	267	6,37
28	CONCEIÇÃO DO COITÉ	457	6,28

**Quadro 7. Municípios com taxa média de crescimento dos últimos 5 dias. Bahia, 2020\***

N	Municípios	Total confirmados	Crescimento médio últimos 5 dias(%)
1	IBICOARA	8	140,00
2	CORDEIROS	9	40,00
3	ARATAÇA	10	31,67
4	IGAPORÁ	9	31,67
5	IRAMAIA	6	30,00
6	JIQUEIRIÇÁ	5	30,00
7	NOVA FÁTIMA	15	22,86
8	ICHU	4	20,00
9	MUNDO NOVO	2	20,00
10	CORIBE	2	20,00
11	SANTA MARIA DA VITÓRIA	10	18,22
12	VÁRZEA DA ROÇA	16	18,06
13	CENTRAL	4	16,67
14	CARINHANHA	4	16,67
15	BIRITINGA	8	15,67
16	MACAÚBAS	7	15,00
17	CIPÓ	75	13,46
18	CORRENTINA	23	13,21
19	PRESIDENTE JÂNIO QUADROS	29	12,84
20	IRAJUBA	12	12,38
21	SÃO MIGUEL DAS MATAS	8	12,00
22	ITIRUÇU	15	11,72
23	CAFARNAUM	5	11,67
24	DÁRIO MEIRA	101	11,50
25	MARCIONÍLIO SOUZA	11	11,43
26	AIQUARA	47	11,07

27	ITAGIMIRIM	19	10,90
28	LAJEDO DO TABOCAL	25	10,49
29	BARRA DO CHOÇA	151	10,37
30	PIRITIBA	11	10,16
31	QUIJINGUE	29	10,05
32	PINDOBAÇU	48	10,01
33	TANQUINHO	62	9,96
34	PRESIDENTE TANCREDO NEVES	323	9,57
35	LENÇÓIS	44	9,41
36	LAJE	39	9,33
37	WENCESLAU GUIMARÃES	286	8,95
38	SALINAS DA MARGARIDA	37	8,49
39	IPECAETÁ	16	8,31
40	CORONEL JOÃO SÁ	47	8,25
41	JUCURUÇU	13	8,22
42	SERRA PRETA	97	8,17
43	NOVA IBIÁ	97	7,86
44	MEDEIROS NETO	217	7,76
45	OLINDINA	42	7,44
46	TAPEROÁ	145	7,33
47	CONCEIÇÃO DO ALMEIDA	82	7,31
48	EUCLIDES DA CUNHA	50	7,17
49	JEREMOABO	29	7,12
50	PIRAÍ DO NORTE	112	6,93
51	PALMAS DE MONTE ALTO	26	6,90
52	MACARANI	67	6,67
53	PARATINGA	16	6,67
54	TREMEDAL	4	6,67
55	SAÚDE	4	6,67
56	RIO DE CONTAS	4	6,67
57	FIRMINO ALVES	4	6,67
58	CARAVELAS	102	6,62
59	SANTA LUZIA	72	6,44
60	CONCEIÇÃO DO COITÉ	457	6,43
61	SANTA RITA DE CÁSSIA	20	6,33
62	ITIÚBA	12	6,22
63	ANDARAÍ	8	6,19
64	ITAPÉ	84	6,17
65	IRECÊ	219	6,13
66	BARRA DO ROCHA	12	6,04
67	RIBEIRÃO DO LARGO	9	5,71
68	SANTO ESTEVÃO	97	5,69
69	IBICUI	67	5,69
70	NOVA ITARANA	14	5,45
71	ARAÇAS	14	5,45
72	UBATÁ	232	5,42
73	CONCEIÇÃO DA FEIRA	277	5,40
74	BOA VISTA DO TUPIM	9	5,36
75	CRISÓPOLIS	32	5,27
76	PLANALTO	79	5,17
77	JUSSARI	19	5,08
78	BONINAL	5	5,00
79	BARRO ALTO	5	5,00
80	MAIQUINIQUE	24	4,98
81	CAMPO FORMOSO	269	4,96
82	BARRO PRETO	85	4,94
83	ITAPETINGA	306	4,76
84	ARAMARI	15	4,76
85	SANTALUZ	128	4,72
86	PÉ DE SERRA	38	4,41
87	QUIXABEIRA	16	4,40
88	CANAVIEIRAS	59	4,35
89	MANOEL VITORINO	84	4,35
90	LAFAIETE COUTINHO	16	4,30
91	VARZEDO	17	4,29
92	RIACHÃO DO JACUIPE	154	4,23
93	AMARGOSA	88	4,15

94	CONDE	73	4,08
95	SANTA CRUZ CABRÁLIA	189	4,04
96	SANTA BRÍGIDA	23	4,01
97	NOVA CANAÃ	48	4,00
98	CRAVOLÂNDIA	6	4,00
99	ARATUÍPE	6	4,00
100	CAMAMU	383	3,92
101	VEREDA	58	3,91
102	MARACÁS	76	3,87
103	RETIROLÂNDIA	89	3,85
104	NAZARÉ	114	3,81
105	REMANSO	49	3,76
106	LAPÃO	50	3,74
107	SÃO FELIPE	49	3,71
108	ARACI	424	3,70
109	JAGUARIPE	62	3,68
110	BOM JESUS DA SERRA	38	3,67
111	SÃO GABRIEL	13	3,64
112	ANTAS	25	3,61
113	APUAREMA	104	3,54
114	GUARATINGA	97	3,48
115	CACHOEIRA	148	3,47
116	PRADO	178	3,46
117	IRARÁ	35	3,33
118	OURIÇANGAS	14	3,33
119	SÃO JOSÉ DO JACUIPE	7	3,33
120	ELÍSIO MEDRADO	7	3,33
121	DOM BASÍLIO	7	3,33
122	CAETANOS	7	3,33
123	ADUSTINA	47	3,33
124	TEODORO SAMPAIO	27	3,31
125	ALCOBAÇA	136	3,30
126	ACAJUTIBA	41	3,30
127	SÃO GONÇALO DOS CAMPOS	243	3,30
128	AURELINO LEAL	174	3,27
129	JAGUARARI	105	3,18
130	ITABELA	114	3,16
131	ESPLANADA	78	3,15
132	JEQUIÉ	1772	3,13
133	MARAÚ	58	3,10
134	SANTO AMARO	354	3,10
135	CORAÇÃO DE MARIA	80	3,07
136	BARREIRAS	629	3,02
137	UNA	83	3,02
138	SANTANÓPOLIS	45	3,01
139	SÃO SEBASTIÃO DO PASSÉ	380	2,98
140	CAMAÇARI	2469	2,97
141	MADRE DE DEUS	342	2,91
142	ITAMBÉ	23	2,90
143	FÁTIMA	23	2,90
144	MASCOTE	23	2,86
145	ANDORINHA	24	2,86
146	UTINGA	8	2,86
147	SÃO DOMINGOS	8	2,86
148	ITAGUAÇU DA BAHIA	8	2,86
149	JUAZEIRO	1431	2,84
150	SANTO ANTÔNIO DE JESUS	765	2,82
151	CRUZ DAS ALMAS	213	2,79
152	RIBEIRA DO AMPARO	24	2,77
153	CABACEIRAS DO PARAGUAÇU	24	2,77
154	ITARANTIM	40	2,76
155	IBICARAÍ	207	2,75
156	MATA DE SÃO JOÃO	241	2,75
157	MACURURÉ	48	2,74
158	PORTO SEGURO	907	2,74
159	ALAGOINHAS	855	2,68
160	IPIRÁ	100	2,66



161	CAPIM GROSSO	226	2,64
162	BANZAË	34	2,61
163	AMÉLIA RODRIGUES	137	2,58
164	CAPELA DO ALTO ALEGRE	52	2,57
165	MUTUÍPE	43	2,52
166	BELMONTE	138	2,51
167	GOVERNADOR MANGABEIRA	53	2,51
168	JAGUAQUARA	523	2,50
169	ITUBERÁ	218	2,49
170	IGRAPIÚNA	63	2,47
171	JUSSARA	18	2,43
172	TUCANO	63	2,42
173	JACOBINA	215	2,37
174	TEOLÂNDIA	102	2,36
175	BRUMADO	267	2,36
176	TAPIRAMUTÁ	19	2,35
177	ALMADINA	56	2,32
178	UAUÁ	67	2,26
179	NOVA SOURE	173	2,25
180	MUQUÊM DE SÃO FRANCISCO	29	2,25
181	EUNÁPOLIS	1013	2,24
182	SÃO FÉLIX	40	2,22
183	PEDRO ALEXANDRE	10	2,22
184	QUEIMADAS	139	2,21
185	ÁGUA FRIA	39	2,21
186	CONCEIÇÃO DO JACUIPE	218	2,17
187	DOM MACEDO COSTA	20	2,16
188	MILAGRES	62	2,14
189	IRAQUARA	92	2,11
190	CANUDOS	21	2,11
191	LUÍS EDUARDO MAGALHÃES	485	2,08
192	CANDEIAS	1043	2,06
193	FORMOSA DO RIO PRETO	21	2,05
194	POJUCA	329	2,02
195	CANARANA	44	2,00
196	ANGUERA	33	2,00
197	UBAÍRA	11	2,00
198	MORTUGABA	11	2,00
199	MACAJUBA	11	2,00
200	ITAQUARA	11	2,00
201	MARAGOGIPE	141	1,99
202	CATU	474	1,98
203	RIO REAL	98	1,95
204	MUCURI	247	1,91
205	VITÓRIA DA CONQUISTA	1232	1,90
206	SEABRA	34	1,90
207	CANDEAL	23	1,86
208	POÇÕES	253	1,86
209	GANDU	878	1,85
210	FILADÉLFIA	150	1,85
211	ITACARÉ	154	1,84
212	SÃO FRANCISCO DO CONDE	374	1,82
213	SANTA INÊS	12	1,82
214	MORRO DO CHAPÉU	12	1,82
215	JITAÚNA	47	1,81
216	CAATIBA	73	1,79
217	ITABERABA	416	1,79
218	ILHÉUS	1859	1,75
219	UBAITABA	172	1,75
220	RIBEIRA DO POMBAL	233	1,73
221	CRISTÓPOLIS	37	1,73
222	FLORESTA AZUL	113	1,72
223	ENTRE RIOS	112	1,69
224	MURITIBA	114	1,69
225	RAFAEL JAMBEIRO	88	1,69
226	ITABUNA	3654	1,65
227	GUANAMBI	116	1,64

228	DIAS DÁVILA	595	1,63
229	OUROLÂNDIA	27	1,60
230	CASA NOVA	160	1,59
231	CANSANÇÃO	82	1,58
232	SERRINHA	325	1,58
233	NILO PEÇANHA	83	1,57
234	SIMÕES FILHO	1176	1,56
235	IAÇU	56	1,54
236	HELIÓPOLIS	14	1,54
237	BUERAREMA	152	1,54
238	CÍCERO DANTAS	56	1,50
239	ANAGÉ	29	1,48
240	IPIAÚ	923	1,47
241	CÂNDIDO SALES	145	1,45
242	IBIRATAIA	116	1,45
243	SAPEAÇU	58	1,45
244	VÁRZEA NOVA	30	1,43
245	SENTO SÉ	30	1,43
246	RIO DO PIRES	15	1,43
247	MORPARÁ	15	1,43
248	CANDIBA	15	1,43
249	ITAPARICA	133	1,42
250	GENTIO DO OURO	107	1,39
251	PAULO AFONSO	258	1,38
252	GLÓRIA	31	1,38
253	BURITIRAMA	46	1,36
254	ITAMARAJU	788	1,36
255	ITATIM	47	1,34
256	MUCUGÊ	16	1,33
257	ANTÔNIO CARDOSO	16	1,33
258	IBIRAPITANGA	144	1,32
259	ITORORÓ	48	1,30
260	IBIRAPUÁ	65	1,29
261	CAETITÉ	49	1,29
262	LAURO DE FREITAS	3493	1,28
263	TEIXEIRA DE FREITAS	1859	1,25
264	ITAPITANGA	17	1,25
265	ARACATU	17	1,25
266	CURAÇÁ	85	1,23
267	CAIRU	69	1,22
268	INHAMBUPE	35	1,21
269	FEIRA DE SANTANA	5102	1,18
270	SOUTO SOARES	89	1,18
271	MUNIZ FERREIRA	18	1,18
272	ITAMARI	18	1,18
273	ITAPICURU	89	1,17
274	SOBRADINHO	224	1,13
275	RIACHO DE SANTANA	37	1,13
276	IGUAÍ	278	1,12
277	CAMACAN	448	1,11
278	SAUBARA	38	1,10
279	COARACI	101	1,03
280	RUY BARBOSA	123	1,02
281	ITAGIBÁ	102	1,02
282	VERA CRUZ	144	1,00
283	URUÇUCA	333	1,00
284	BARROCAS	44	0,95
285	IBOTIRAMA	88	0,94
286	ITAPEBI	89	0,93
287	CAMPO ALEGRE DE LOURDES	45	0,92
288	SANTA TERESINHA	24	0,87
289	ITANHÉM	144	0,86
290	MIGUEL CALMON	25	0,83
291	LIVRAMENTO DE NOSSA SENHORA	25	0,83
292	ITAJU DO COLÔNIA	25	0,83
293	SALVADOR	43210	0,80
294	SÁTIRO DIAS	26	0,80

295	SENHOR DO BONFIM	185	0,78
296	TEOFILÂNDIA	161	0,77
297	SANTA BÁRBARA	192	0,75
298	CALDEIRÃO GRANDE	56	0,73
299	NOVA VIÇOSA	197	0,73
300	PONTO NOVO	31	0,67
301	CAÉM	33	0,63
302	ANTÔNIO GONÇALVES	33	0,63
303	ENCRUZILHADA	68	0,60
304	CASTRO ALVES	104	0,59
305	SÃO JOSÉ DA VITÓRIA	70	0,59
306	MONTE SANTO	105	0,58
307	PAU BRASIL	36	0,57
308	LAMARÃO	36	0,57
309	AMÉRICA DOURADA	73	0,56
310	XIQUE-XIQUE	40	0,51
311	PARIPIRANGA	40	0,51
312	SÍTIO DO QUINTO	41	0,50
313	POTIRAGUÁ	43	0,48
314	TERRA NOVA	88	0,47
315	PINTADAS	89	0,46
316	MAIRI	89	0,46
317	UMBURANAS	91	0,45
318	VALENÇA	705	0,37
319	RIACHÃO DAS NEVES	57	0,36
320	JOÃO DOURADO	118	0,34
321	PRESIDENTE DUTRA	61	0,33
322	ITAJUÍPE	479	0,30
323	JANDAÍRA	77	0,26
324	BOM JESUS DA LAPA	77	0,26
325	SÃO DESIDÉRIO	86	0,24
326	ITAGI	13	0,13

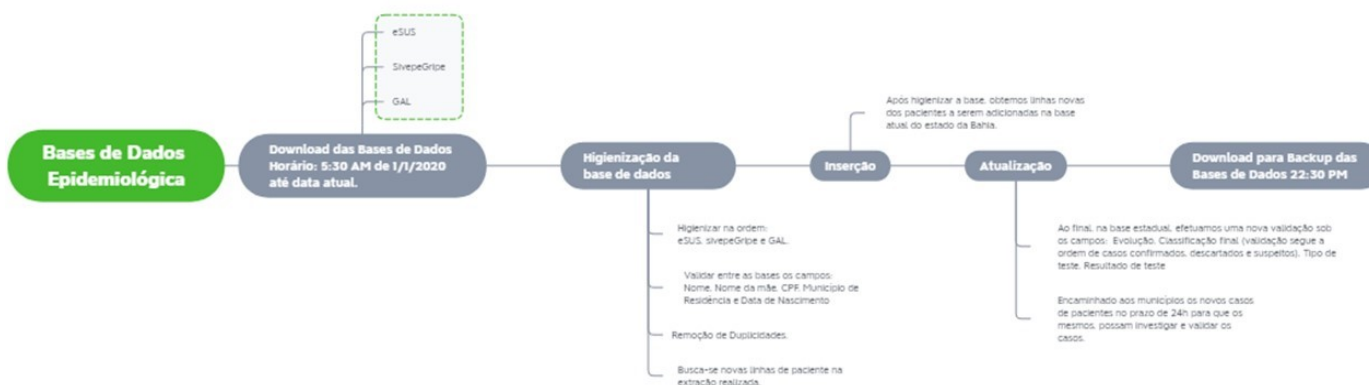
**Quadro 8. Relação dos 50 municípios com mais casos confirmados. Bahia, 2020\*.**

<b>N</b>	<b>Municípios</b>	<b>Nº casos</b>
1	SALVADOR	43210
2	FEIRA DE SANTANA	5102
3	ITABUNA	3654
4	LAURO DE FREITAS	3493
5	CAMAÇARI	2469
6	ILHÉUS	1859
7	TEIXEIRA DE FREITAS	1859
8	JEQUIÉ	1772
9	JUAZEIRO	1431
10	VITÓRIA DA CONQUISTA	1232
11	SIMÕES FILHO	1176
12	CANDEIAS	1043
13	EUNÁPOLIS	1013
14	IPIAÚ	923
15	PORTO SEGURO	907
16	GANDU	878
17	ALAGOINHAS	855
18	ITAMARAJU	788
19	SANTO ANTÔNIO DE JESUS	765
20	VALENÇA	705
21	BARREIRAS	629
22	DIAS DÁVILA	595
23	JAGUAQUARA	523
24	LUÍS EDUARDO MAGALHÃES	485
25	ITAJUÍPE	479
26	CATU	474
27	CONCEIÇÃO DO COITÉ	457
28	CAMACAN	448
29	ARACI	424

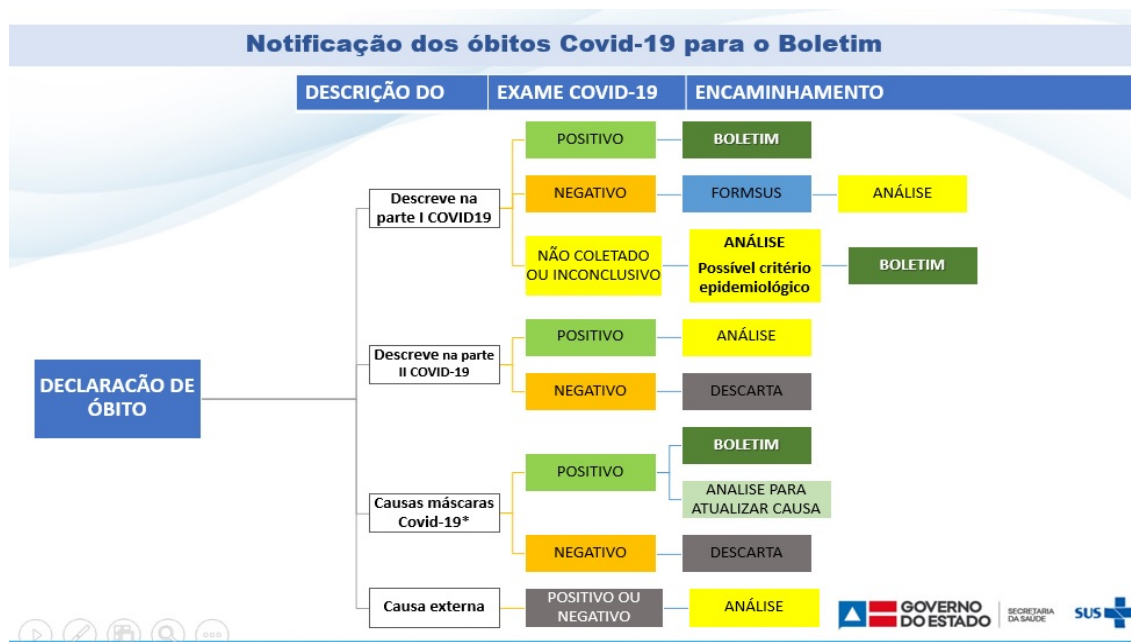
30	ITABERABA	416
31	CAMAMU	383
32	SÃO SEBASTIÃO DO PASSÉ	380
33	SÃO FRANCISCO DO CONDE	374
34	SANTO AMARO	354
35	MADRE DE DEUS	342
36	URUÇUCA	333
37	POJUÇA	329
38	SERRINHA	325
39	PRESIDENTE TANCREDO NEVES	323
40	ITAPETINGA	306
41	WENCESLAU GUIMARÃES	286
42	IGUAÍ	278
43	CONCEIÇÃO DA FEIRA	277
44	CAMPO FORMOSO	269
45	BRUMADO	267
46	PAULO AFONSO	258
47	POÇÕES	253
48	MUCURI	247
49	SÃO GONÇALO DOS CAMPOS	243
50	MATA DE SÃO JOÃO	241

### Metodologia de trabalho para geração dos dados do Boletim Epidemiológico COVID-19

#### Processo:



#### Óbitos:



**Atenção:**

Cada município tem responsabilidade e autonomia de utilizar uma metodologia coerente e baseada nos protocolos ministeriais e portarias estaduais, considerando a dinâmica dos dados e veracidade das informações.

É importante que após a investigação epidemiológica do caso confirmado, se for constatado que o paciente não é residente do município, será necessário realizar alteração no sistema e encaminhar um ofício para a Vigilância Epidemiológica do Estado informando a residência atual. Caso não seja realizada a alteração no sistema oficial e enviado o ofício, a notificação não será atualizada e permanecerá no município de residência informado inicialmente.

**Editorial Boletim COVID-19**

Diretoria de Vigilância Epidemiológica (DIVEP) –  
Dra. Márcia São Pedro Leal Souza

Coordenador Executivo de Gestão de Tecnologia da Informação  
e Comunicação (CGTIC) – Diego Cavalcante Teixeira Daltró

Coordenação de Informações Estratégicas de Vigilância em  
Saúde - CIEVS –  
Ramon da Costa Saavedra

Elaboração de boletim

Aline Anne Ferreira de Deus  
Ana Carolina de Castro Silva  
Ana Claudia Fernandes Nunes da Silva  
Ana de Fatima Cardoso Nunes  
Antônio Carlos de Albuquerque Bandeira  
Arlene Maria de Jesus  
Bárbara Leandra do Espírito Santo Ramos  
Cristiana Fleming Maia Alves Dias  
Daniele Ribeiro de Souza  
Diego Souza Freitas  
Egivando Gonçalves dos Santos  
Elieide Soares de Oliveira  
Érica Santos Andrade  
Fabiola Azevedo Araújo  
Gabriela Paula Brito Soares  
Gabriella Farias Gomes  
Gabriella Pereira Santos  
Graciele Oliveira Menezes  
Israel Carneiro Santos Almeida  
Joyce Naiana de Paiva Lima  
Juliana Melo do Amaral Carvalho

Juniarley Fernandes de Souza  
Karla Nicole Ramos de Oliveira  
Lara Matos Santos  
Lauriene Rios de Sousa  
Liane Santiago Andrade  
Marcelo Costa Brandão Júnior  
Marcio Luís Valença Araújo  
Marta Santana Lima Pereira  
Maurício Polycarpo Ferreira da Silva  
Miguel Andino Depallens  
Pedro Henrique Presta Dias  
Renato Queiroz  
Rodrigo Alves Vaz  
Rosan Barbosa de Matos  
Sandra Maria de Oliveira da Purificação  
Suzane Tourinho Fontes da Silva  
Úrsula Martins Catarino  
Vicente Sebastian da S. Santos  
Wilma Nascimento  
Zenaide Calazans Oliveira  
Zilda Afonso Torres Almeida

